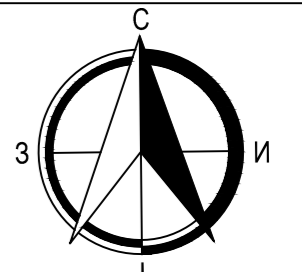
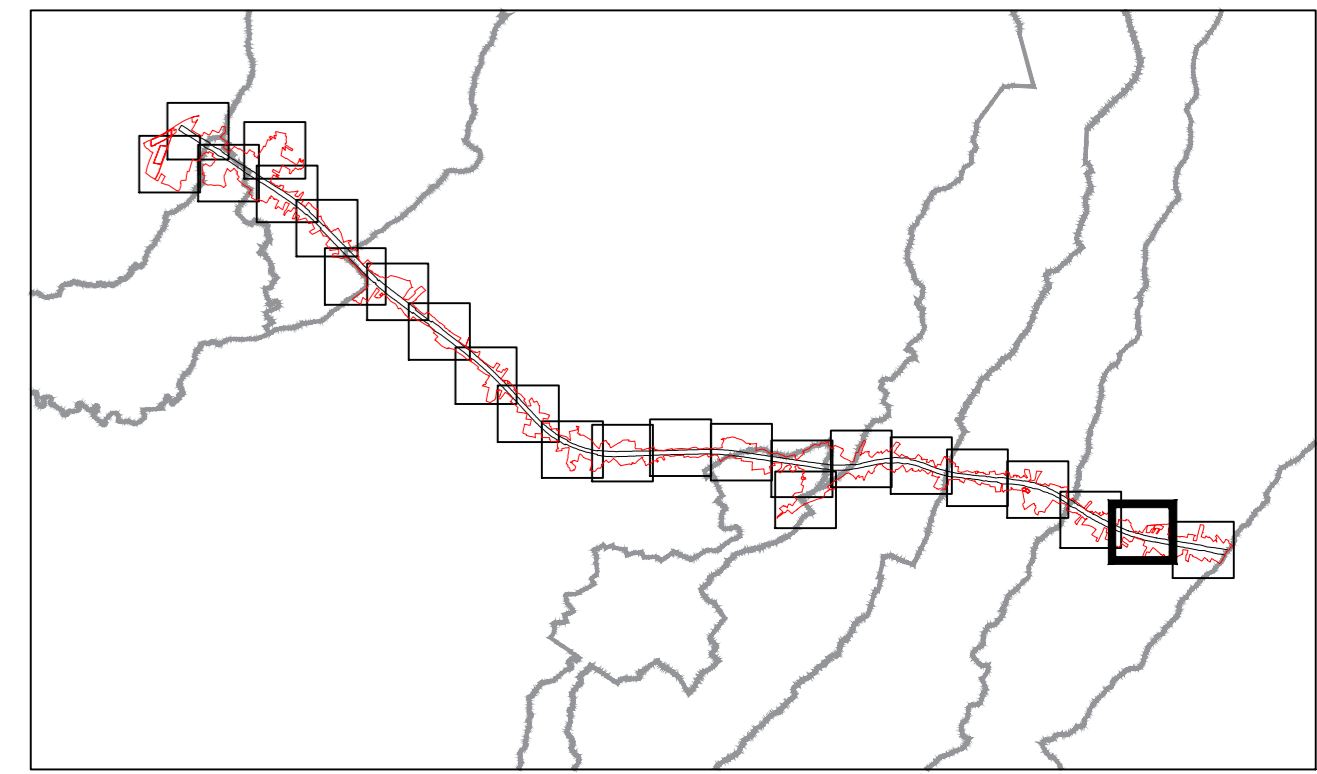


**ПЛАН ПАРЦЕЛАЦИЈЕ ЗА АУТО-ПУТ ДИОНИЦЕ БАЊА ЛУКА - ПРИЈЕДОР
НА ТЕРИТОРИЈИ ГРАДА ПРИЈЕДОР / LAND SUBDIVISION PLAN FOR THE
BANJA LUKA - PRIJEDOR MOTORWAY PROJECT ON THE TERRITORY OF
CITY OF PRIJEDOR**

**ПЛАН ПРОСТОРНЕ ОРГАНИЗАЦИЈЕ / SPATIAL ORGANISATION
LAYOUT**

- ЛЕГЕНДА/LEGEND:**
- ГРАНИЦА ОБУХВАТА ПЛАНА / ALIGNMENT OF COVERAGE LAYOUT BORDERS
 - КОРИШЋЕЊЕ ЗЕМЉИШТА / LAND USE**
 - ПЛАНИРАНИ АУТО-ПУТ / PLANNED MOTORWAY
 - РЕЗЕРВИСАНЕ ПОВРШИНЕ / RESERVED AREAS
 - ГРАЂЕВИНСКО ЗЕМЉИШТЕ / BUILDING LAND
 - ШУМЕ И ШУМСКО ЗЕМЉИШТЕ / FORESTS AND FOREST LAND
 - ПОЉОПРИВРЕДНО ЗЕМЉИШТЕ / AGRICULTURAL LAND
 - ВОДЕ И ВОДНО ЗЕМЉИШТЕ / WATER AND AQUATIC LAND
 - САОБРАЋАЈНЕ ПОВРШИНЕ / TRAFFIC AREAS
 - ЗЕЛЕНЕ ПОВРШИНЕ / GREEN AREAS
 - ЗЕЛЕНЕ ПОВРШИНЕ СПЕЦИЈАЛНЕ НАМЈЕНЕ / GREEN AREAS OF SPECIAL PURPOSES
 - ГРАЂЕВИНСКИ ФОНД / BUILDING TYPES**
 - ПОСТОЈЕЋИ СТАМБЕНИ ОБЈЕКТИ / EXISTING RESIDENTIAL BUILDINGS
 - ПОСТОЈЕЋИ ПОСЛОВНИ ОБЈЕКТИ / EXISTING COMMERCIAL BUILDINGS
 - ПЛАНИРАНИ СТАМБЕНИ ОБЈЕКТИ / PLANNED RESIDENTIAL BUILDINGS
 - ЗАШТИТНИ ПОЈАСЕВИ / PROTECTIVE ZONE**
 - ЗАШТИТНИ ПОЈАС ВОДОТОКА / WATERCOURSE PROTECTIVE ZONE
 - ЗАШТИТНИ ПОЈАС ДАЛЕКОВОДА / POWER LINE PROTECTIVE ZONE

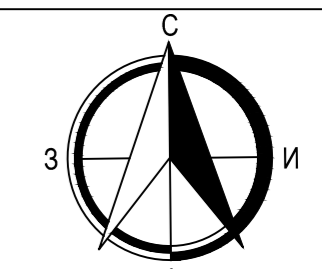
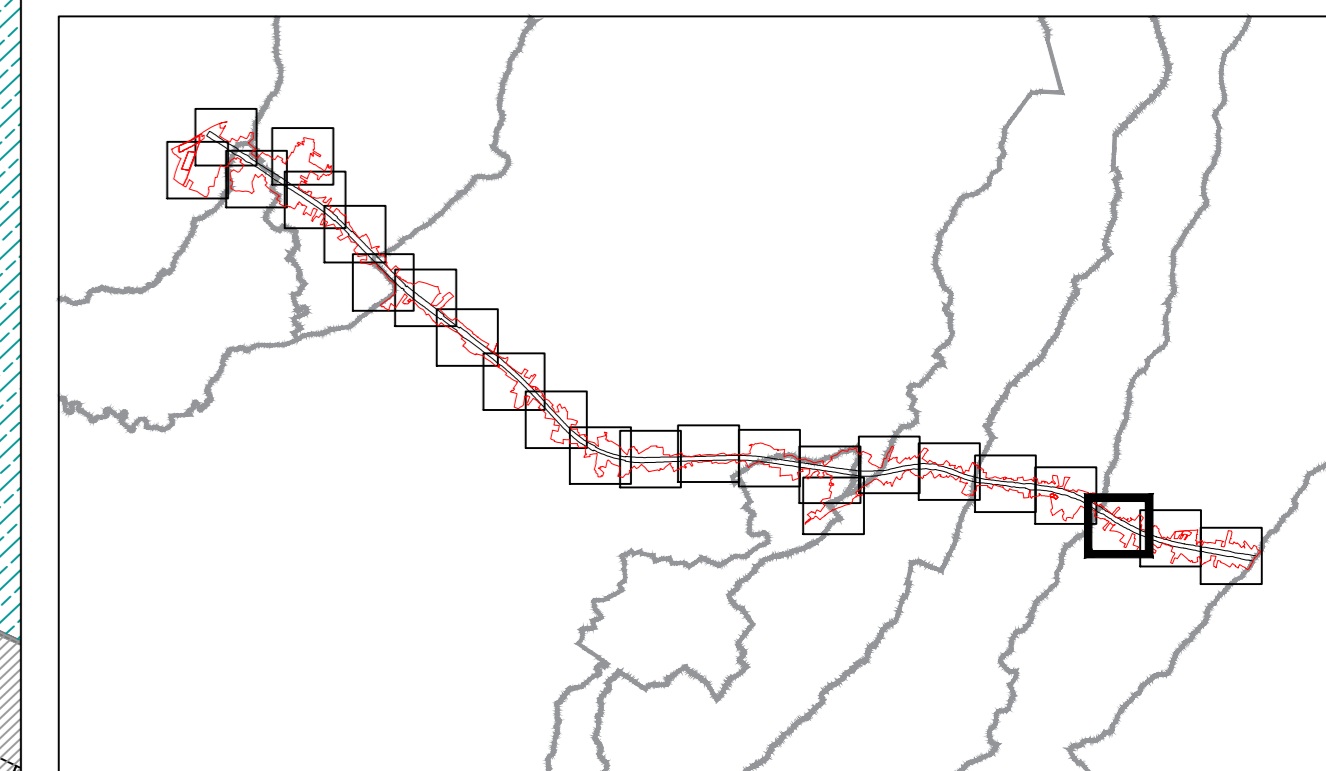
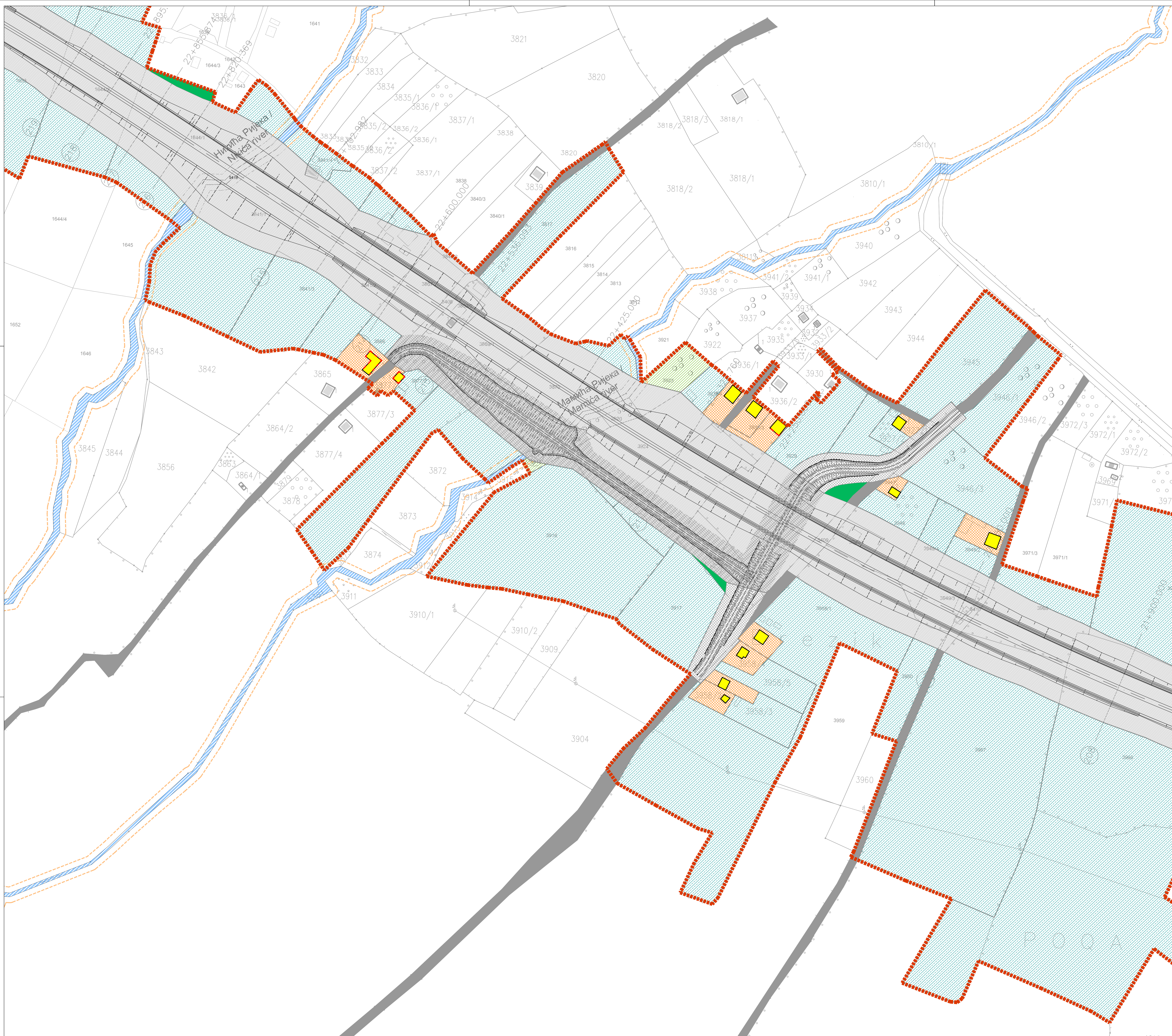


ПЛАН ПАРЦЕЛАЦИЈЕ ЗА АУТО-ПУТ ДИОНИЦЕ БАЊА ЛУКА - ПРИЈЕДОР
 НА ТЕРИТОРИЈИ ГРАДА ПРИЈЕДОР / LAND SUBDIVISION PLAN FOR THE
 BANJA LUKA - PRIJEDOR MOTORWAY PROJECT ON THE TERRITORY OF
 CITY OF PRIJEDOR

ПЛАН ПРОСТОРНЕ ОРГАНИЗАЦИЈЕ / SPATIAL ORGANISATION
 LAYOUT

- ЛЕГЕНДА/LEGEND:**
- ГРАНИЦА ОБУХВАТА ПЛАНА / ALIGNMENT OF COVERAGE LAYOUT BORDERS
 - КОРИШЋЕЊЕ ЗЕМЉИШТА / LAND USE**
 - ПЛАНИРАНИ АУТО-ПУТ / PLANNED MOTORWAY
 - РЕЗЕРВИСАНЕ ПОВРШИНЕ / RESERVED AREAS
 - ГРАЂЕВИНСКО ЗЕМЉИШТЕ / BUILDING LAND
 - ШУМЕ И ШУМСКО ЗЕМЉИШТЕ / FORESTS AND FOREST LAND
 - ПОЉОПРИВРЕДНО ЗЕМЉИШТЕ / AGRICULTURAL LAND
 - ВОДЕ И ВОДНО ЗЕМЉИШТЕ / WATER AND AQUATIC LAND
 - САОБРАЋАЈНЕ ПОВРШИНЕ / TRAFFIC AREAS
 - ЗЕЛЕНЕ ПОВРШИНЕ / GREEN AREAS
 - ЗЕЛЕНЕ ПОВРШИНЕ СПЕЦИЈАЛНЕ НАМЈЕНЕ / GREEN AREAS OF SPECIAL PURPOSES
 - ГРАЂЕВИНСКИ ФОНД / BUILDING TYPES**
 - ПОСТОЈЕЋИ СТАМБЕНИ ОБЈЕКТИ / EXISTING RESIDENTIAL BUILDINGS
 - ПОСТОЈЕЋИ ПОСЛОВНИ ОБЈЕКТИ / EXISTING COMMERCIAL BUILDINGS
 - ПЛАНИРАНИ СТАМБЕНИ ОБЈЕКТИ / PLANNED RESIDENTIAL BUILDINGS
 - ЗАШТИТНИ ПОЈАСЕВИ / PROTECTIVE ZONE**
 - ЗАШТИТНИ ПОЈАС ВОДОТОКА / WATERCOURSE PROTECTIVE ZONE
 - ЗАШТИТНИ ПОЈАС ДАЛЕКОВОДА / POWER LINE PROTECTIVE ZONE

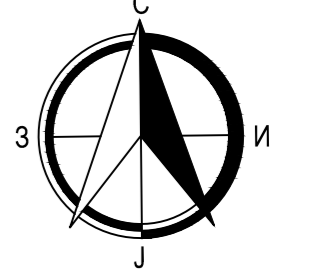
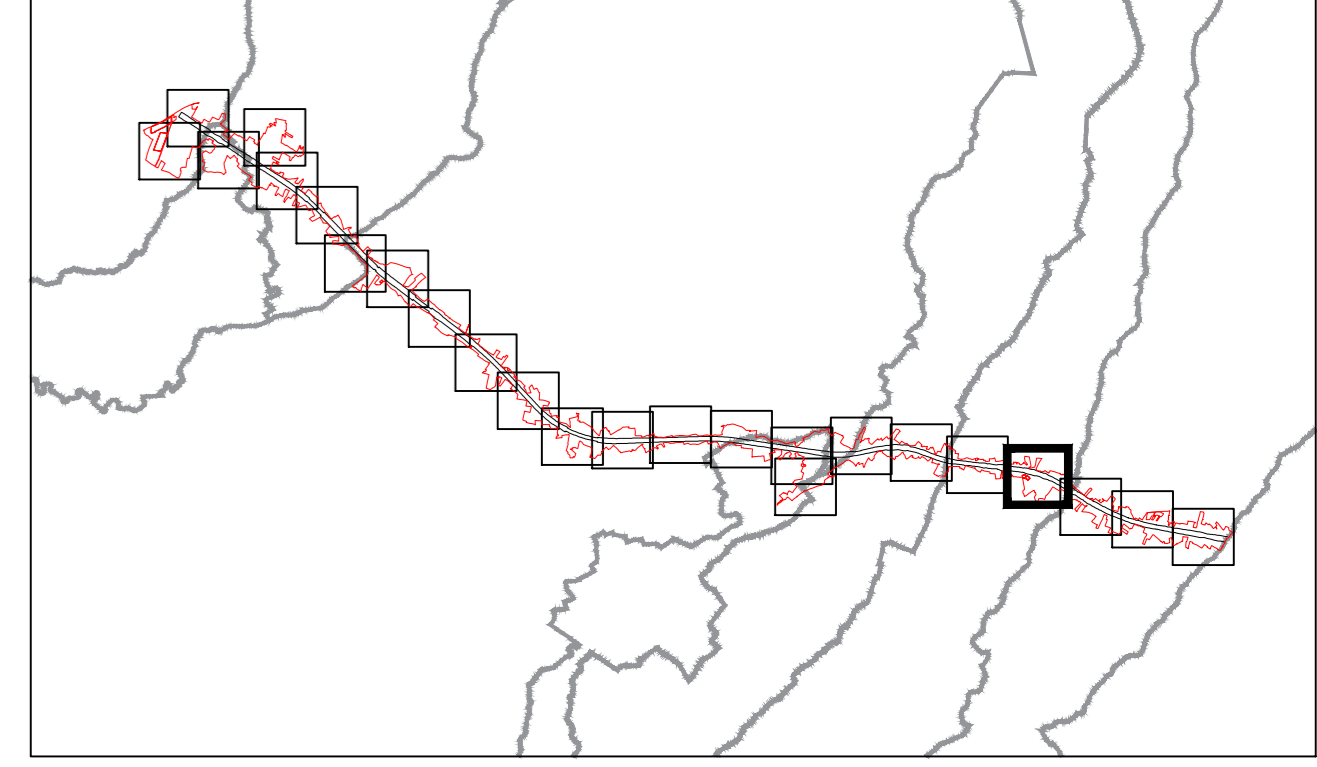
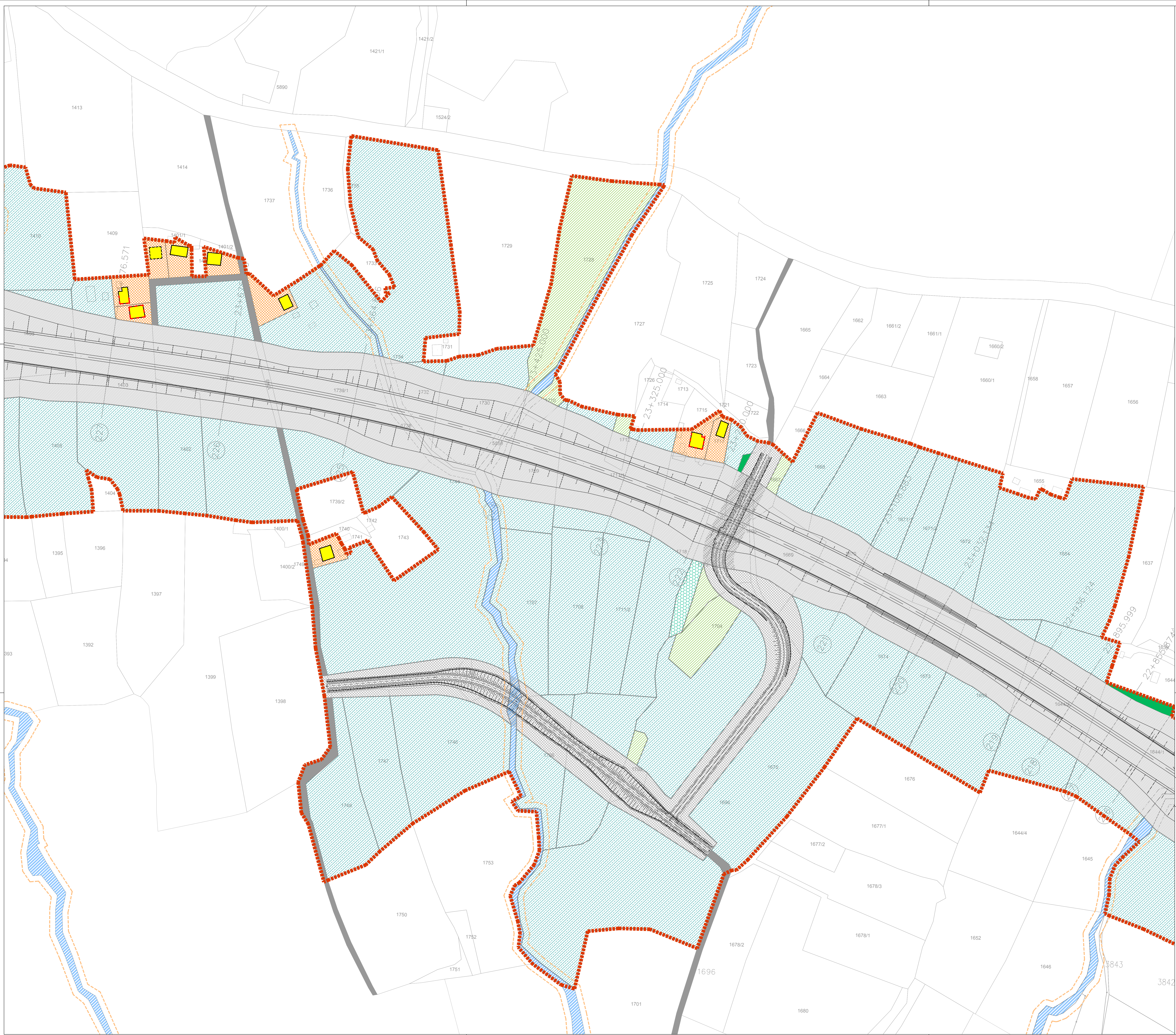




**ПЛАН ПАРЦЕЛАЦИЈЕ ЗА АУТО-ПУТ ДИОНИЦЕ БАЊА ЛУКА - ПРИЈЕДОР
НА ТЕРИТОРИЈИ ГРАДА ПРИЈЕДОР / LAND SUBDIVISION PLAN FOR THE
BANJA LUKA - PRIJEDOR MOTORWAY PROJECT ON THE TERRITORY OF
CITY OF PRIJEDOR**

**ПЛАН ПРОСТОРНЕ ОРГАНИЗАЦИЈЕ / SPATIAL ORGANISATION
LAYOUT**

- ЛЕГЕНДА/LEGEND:**
- ГРАНИЦА ОБУХВАТА ПЛАНА / ALIGNMENT OF COVERAGE LAYOUT BORDERS
 - КОРИШЋЕЊЕ ЗЕМЉИШТА / LAND USE**
 - ПЛАНИРАНИ АУТО-ПУТ / PLANNED MOTORWAY
 - РЕЗЕРВИСАНЕ ПОВРШИНЕ / RESERVED AREAS
 - ГРАЂЕВИНСКО ЗЕМЉИШТЕ / BUILDING LAND
 - ШУМЕ И ШУМСКО ЗЕМЉИШТЕ / FORESTS AND FOREST LAND
 - ПОЉОПРИВРЕДНО ЗЕМЉИШТЕ / AGRICULTURAL LAND
 - ВОДЕ И ВОДНО ЗЕМЉИШТЕ / WATER AND AQUATIC LAND
 - САОБРАЋАЈНЕ ПОВРШИНЕ / TRAFFIC AREAS
 - ЗЕЛЕНЕ ПОВРШИНЕ / GREEN AREAS
 - ЗЕЛЕНЕ ПОВРШИНЕ СПЕЦИЈАЛНЕ НАМЈЕНЕ / GREEN AREAS OF SPECIAL PURPOSES
 - ГРАЂЕВИНСКИ ФОНД / BUILDING TYPES**
 - ПОСТОЈЕЋИ СТАМБЕНИ ОБЈЕКТИ / EXISTING RESIDENTIAL BUILDINGS
 - ПОСТОЈЕЋИ ПОСЛОВНИ ОБЈЕКТИ / EXISTING COMMERCIAL BUILDINGS
 - ПЛАНИРАНИ СТАМБЕНИ ОБЈЕКТИ / PLANNED RESIDENTIAL BUILDINGS
 - ЗАШТИТНИ ПОЈАСЕВИ / PROTECTIVE ZONE**
 - ЗАШТИТНИ ПОЈАС ВОДОТОКА / WATERCOURSE PROTECTIVE ZONE
 - ЗАШТИТНИ ПОЈАС ДАЛЕКОВОДА / POWER LINE PROTECTIVE ZONE

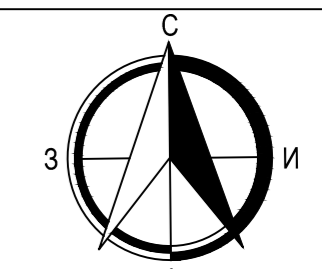
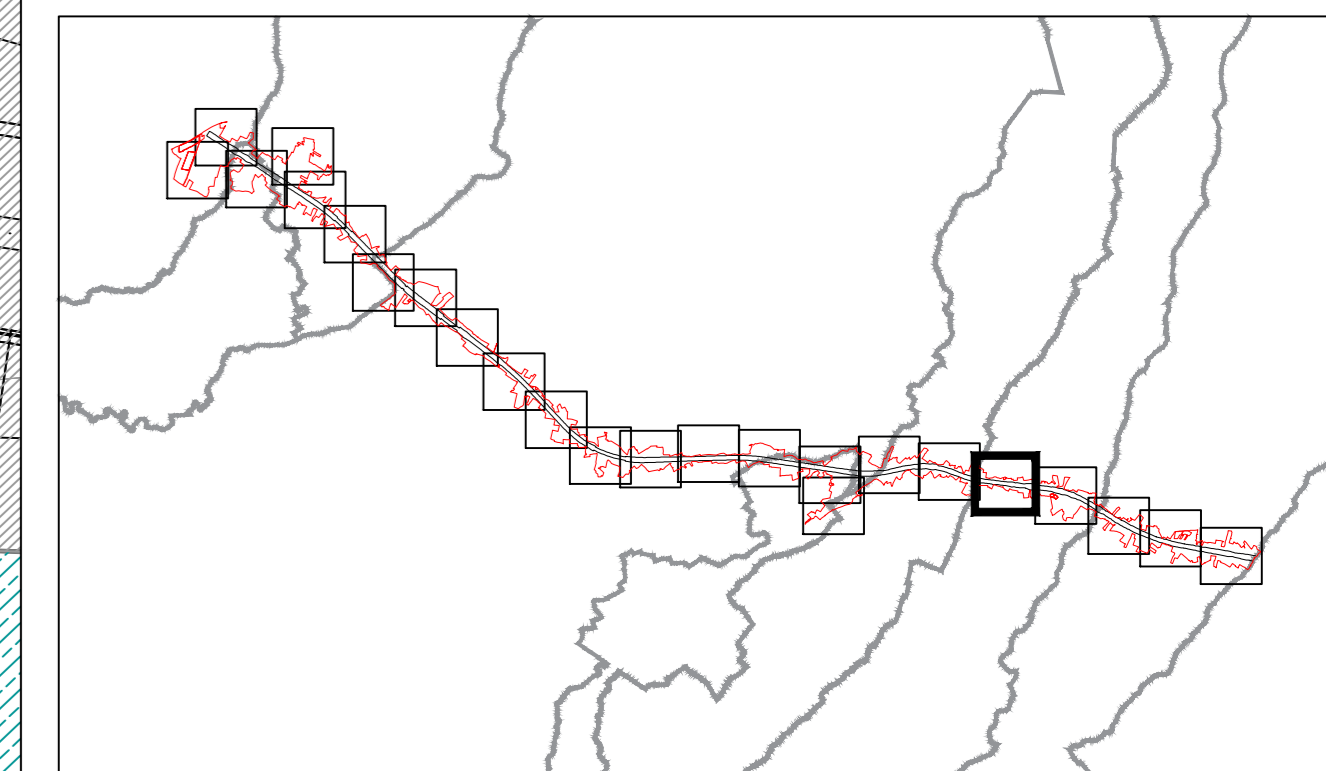


**ПЛАН ПАРЦЕЛАЦИЈЕ ЗА АУТО-ПУТ ДИОНИЦЕ БАЊА ЛУКА - ПРИЈЕДОР
НА ТЕРИТОРИЈИ ГРАДА ПРИЈЕДОР / LAND SUBDIVISION PLAN FOR THE
BANJA LUKA - PRIJEDOR MOTORWAY PROJECT ON THE TERRITORY OF
CITY OF PRIJEDOR**

**ПЛАН ПРОСТОРНЕ ОРГАНИЗАЦИЈЕ / SPATIAL ORGANISATION
LAYOUT**

- ЛЕГЕНДА/LEGEND:**
- ГРАНИЦА ОБУХВАТА ПЛАНА / ALIGNMENT OF COVERAGE LAYOUT BORDERS
 - КОРИШЋЕЊЕ ЗЕМЉИШТА / LAND USE**
 - ПЛАНИРАНИ АУТО-ПУТ / PLANNED MOTORWAY
 - РЕЗЕРВИСАНЕ ПОВРШИНЕ / RESERVED AREAS
 - ГРАЂЕВИНСКО ЗЕМЉИШТЕ / BUILDING LAND
 - ШУМЕ И ШУМСКО ЗЕМЉИШТЕ / FORESTS AND FOREST LAND
 - ПОЉОПРИВРЕДНО ЗЕМЉИШТЕ / AGRICULTURAL LAND
 - ВОДЕ И ВОДНО ЗЕМЉИШТЕ / WATER AND AQUATIC LAND
 - САОБРАЋАЈНЕ ПОВРШИНЕ / TRAFFIC AREAS
 - ЗЕЛЕНЕ ПОВРШИНЕ / GREEN AREAS
 - ЗЕЛЕНЕ ПОВРШИНЕ СПЕЦИЈАЛНЕ НАМЈЕНЕ / GREEN AREAS OF SPECIAL PURPOSES
 - ГРАЂЕВИНСКИ ФОНД / BUILDING TYPES**
 - ПОСТОЈЕЋИ СТАМБЕНИ ОБЈЕКТИ / EXISTING RESIDENTIAL BUILDINGS
 - ПОСТОЈЕЋИ ПОСЛОВНИ ОБЈЕКТИ / EXISTING COMMERCIAL BUILDINGS
 - ПЛАНИРАНИ СТАМБЕНИ ОБЈЕКТИ / PLANNED RESIDENTIAL BUILDINGS
 - ЗАШТИТНИ ПОЈАСЕВИ / PROTECTIVE ZONE**
 - ЗАШТИТНИ ПОЈАС ВОДОТОКА / WATERCOURSE PROTECTIVE ZONE
 - ЗАШТИТНИ ПОЈАС ДАЛЕКОВОДА / POWER LINE PROTECTIVE ZONE



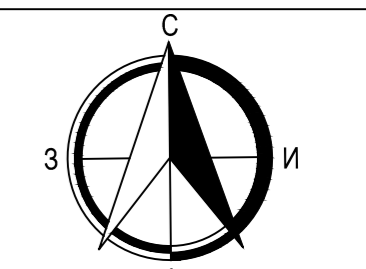
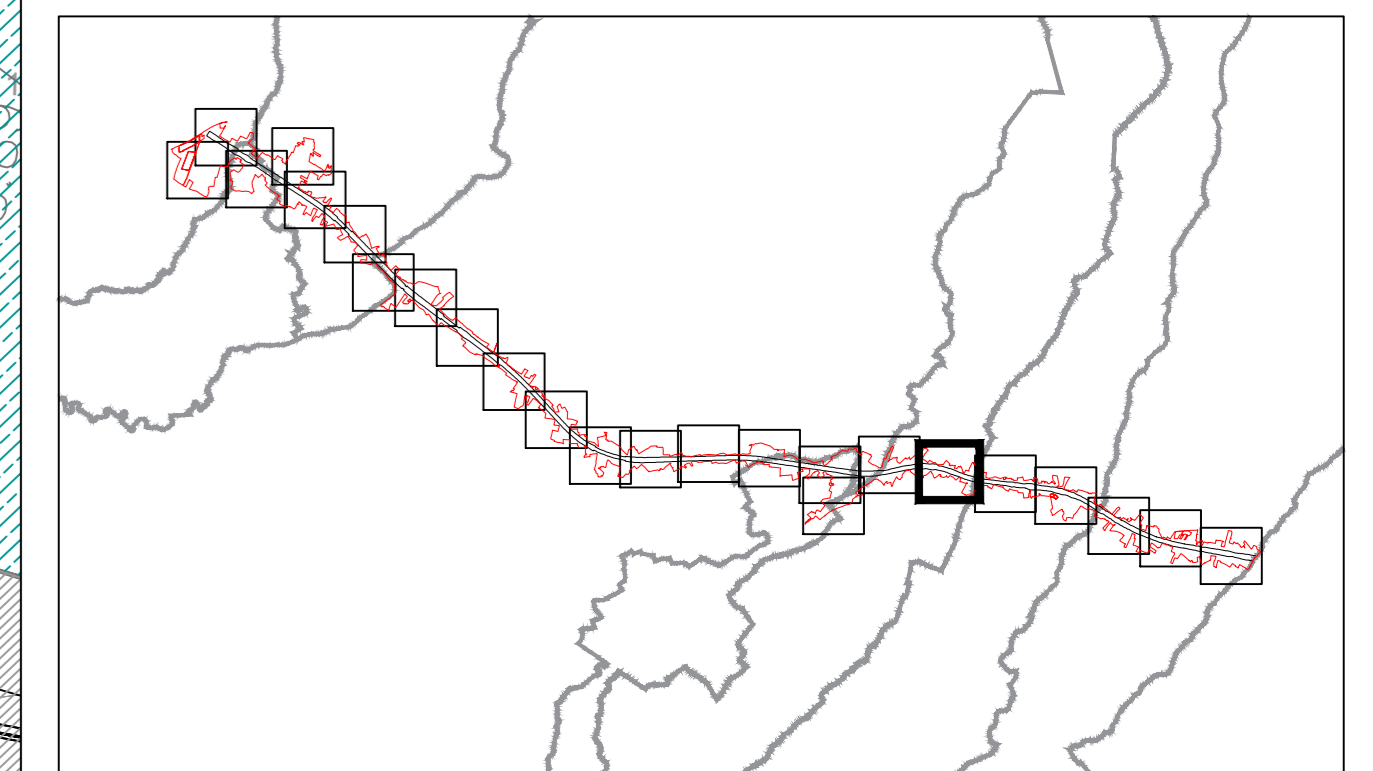
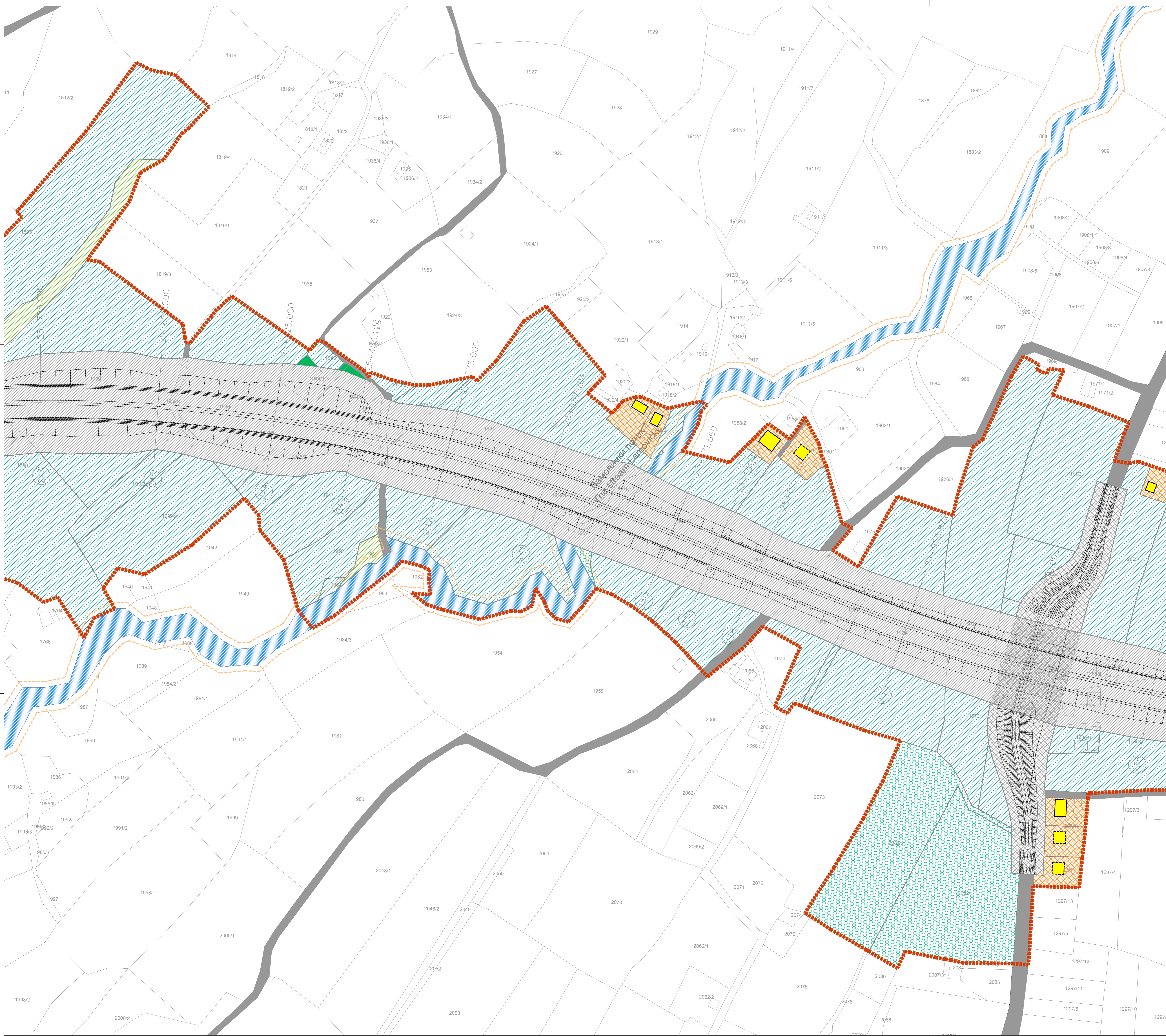


**ПЛАН ПАРЦЕЛАЦИЈЕ ЗА АУТО-ПУТ ДИОНИЦЕ БАЊА ЛУКА - ПРИЈЕДОР
НА ТЕРИТОРИЈИ ГРАДА ПРИЈЕДОР / LAND SUBDIVISION PLAN FOR THE
BANJA LUKA - PRIJEDOR MOTORWAY PROJECT ON THE TERRITORY OF
CITY OF PRIJEDOR**

**ПЛАН ПРОСТОРНЕ ОРГАНИЗАЦИЈЕ / SPATIAL ORGANISATION
LAYOUT**

- ЛЕГЕНДА/LEGEND:**
- ГРАНИЦА ОБУХВАТА ПЛАНА / ALIGNMENT OF COVERAGE LAYOUT BORDERS
 - КОРИШЋЕЊЕ ЗЕМЉИШТА / LAND USE**
 - ПЛАНИРАНИ АУТО-ПУТ / PLANNED MOTORWAY
 - РЕЗЕРВИСАНЕ ПОВРШИНЕ / RESERVED AREAS
 - ГРАЂЕВИНСКО ЗЕМЉИШТЕ / BUILDING LAND
 - ШУМЕ И ШУМСКО ЗЕМЉИШТЕ / FORESTS AND FOREST LAND
 - ПОЉОПРИВРЕДНО ЗЕМЉИШТЕ / AGRICULTURAL LAND
 - ВОДЕ И ВОДНО ЗЕМЉИШТЕ / WATER AND AQUATIC LAND
 - САОБРАЋАЈНЕ ПОВРШИНЕ / TRAFFIC AREAS
 - ЗЕЛЕНЕ ПОВРШИНЕ / GREEN AREAS
 - ЗЕЛЕНЕ ПОВРШИНЕ СПЕЦИЈАЛНЕ НАМЈЕНЕ / GREEN AREAS OF SPECIAL PURPOSES
 - ГРАЂЕВИНСКИ ФОНД / BUILDING TYPES**
 - ПОСТОЈЕЋИ СТАМБЕНИ ОБЈЕКТИ / EXISTING RESIDENTIAL BUILDINGS
 - ПОСТОЈЕЋИ ПОСЛОВНИ ОБЈЕКТИ / EXISTING COMMERCIAL BUILDINGS
 - ПЛАНИРАНИ СТАМБЕНИ ОБЈЕКТИ / PLANNED RESIDENTIAL BUILDINGS
 - ЗАШТИТНИ ПОЈАСЕВИ / PROTECTIVE ZONE**
 - ЗАШТИТНИ ПОЈАС ВОДОТОКА / WATERCOURSE PROTECTIVE ZONE
 - ЗАШТИТНИ ПОЈАС ДАЛЕКОВОДА / POWER LINE PROTECTIVE ZONE

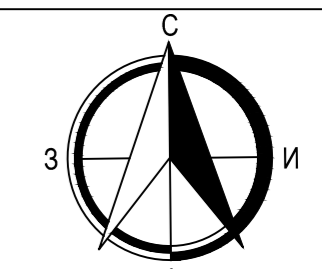
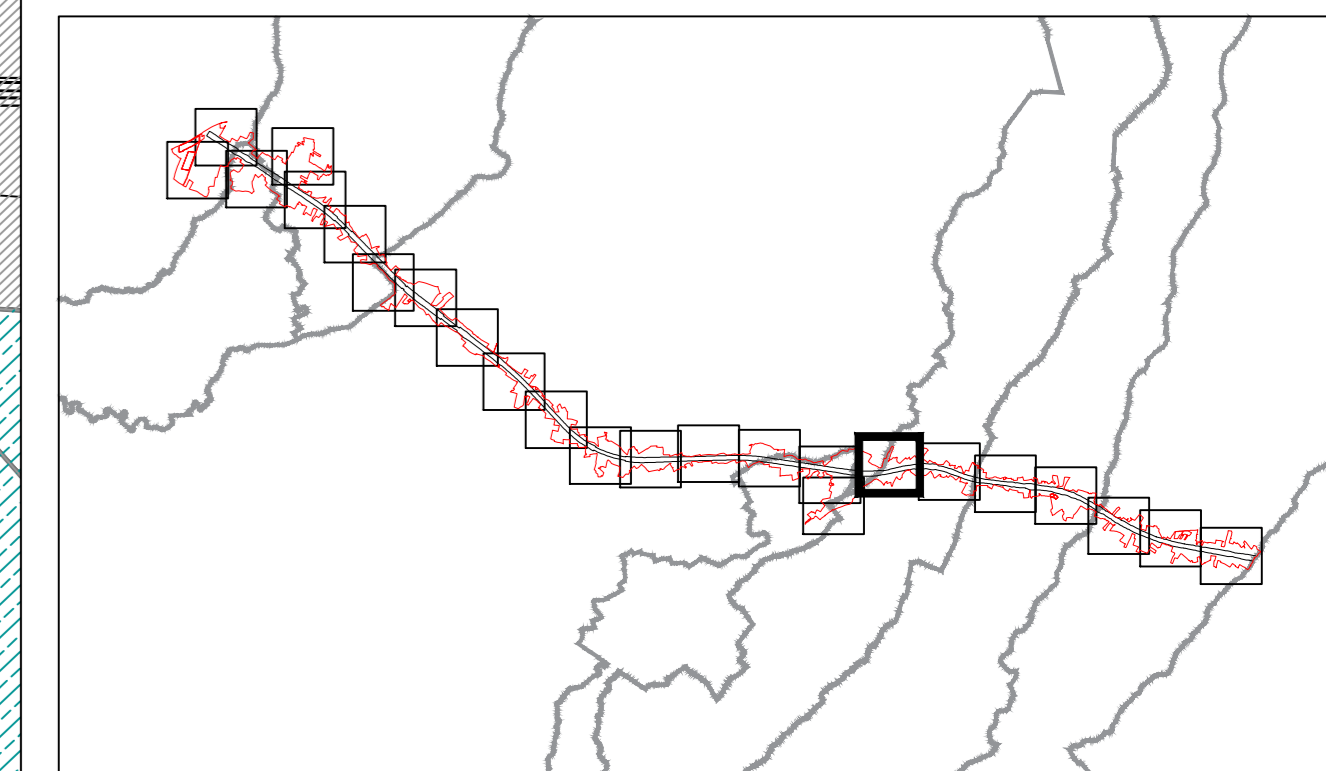
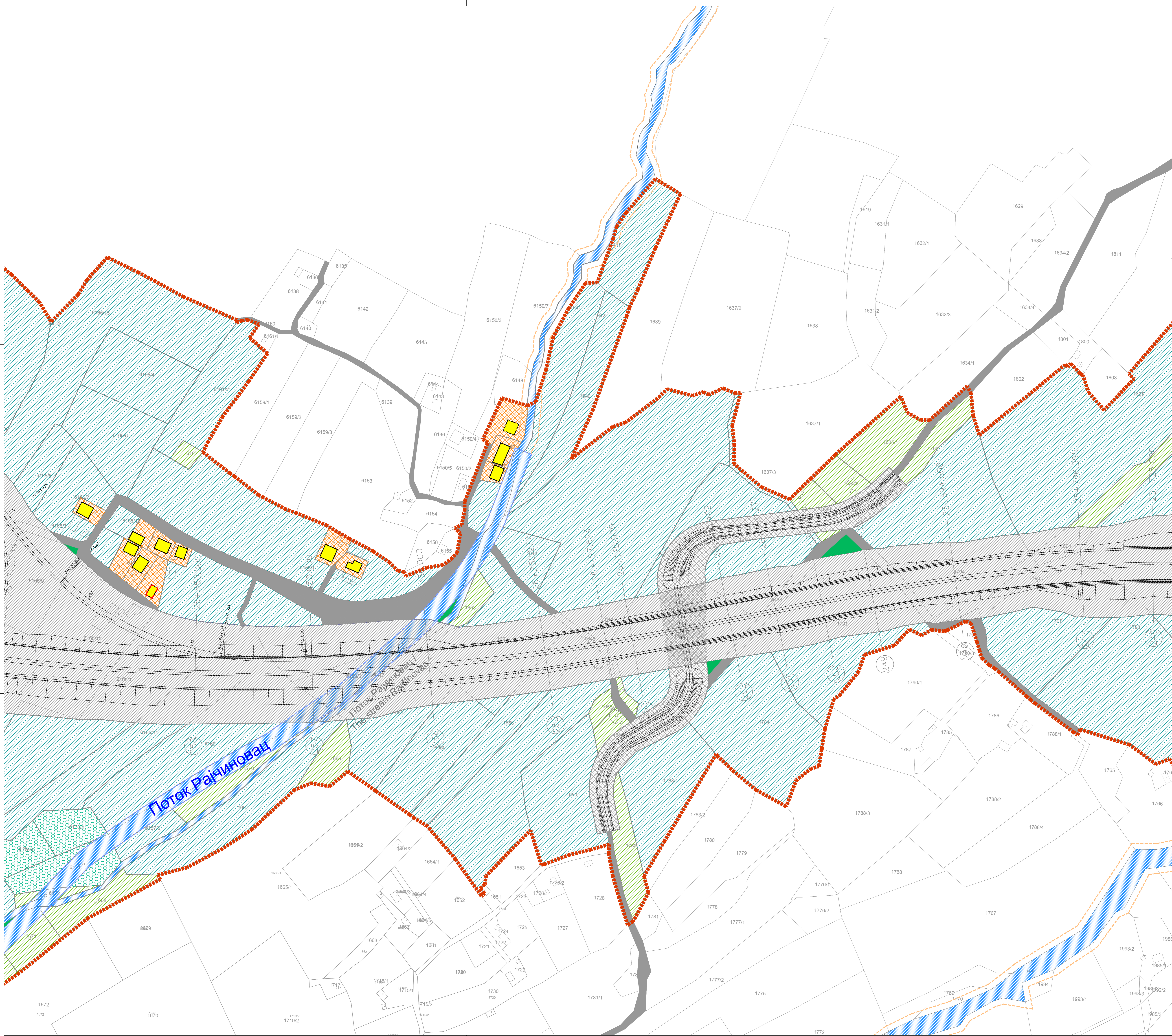




**ПЛАН ПАРЦЕЛАЦИЈЕ ЗА АУТО-ПУТ ДИОНИЦЕ БАЊА ЛУКА - ПРИЈЕДОР
НА ТЕРИТОРИЈИ ГРАДА ПРИЈЕДОР / LAND SUBDIVISION PLAN FOR THE
BANJA LUKA - PRIJEDOR MOTORWAY PROJECT ON THE TERRITORY OF
CITY OF PRIJEDOR**

**ПЛАН ПРОСТОРНЕ ОРГАНИЗАЦИЈЕ / SPATIAL ORGANISATION
LAYOUT**

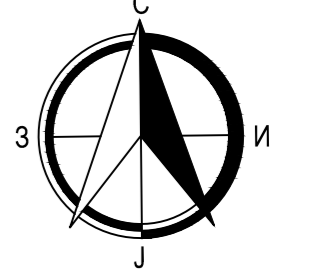
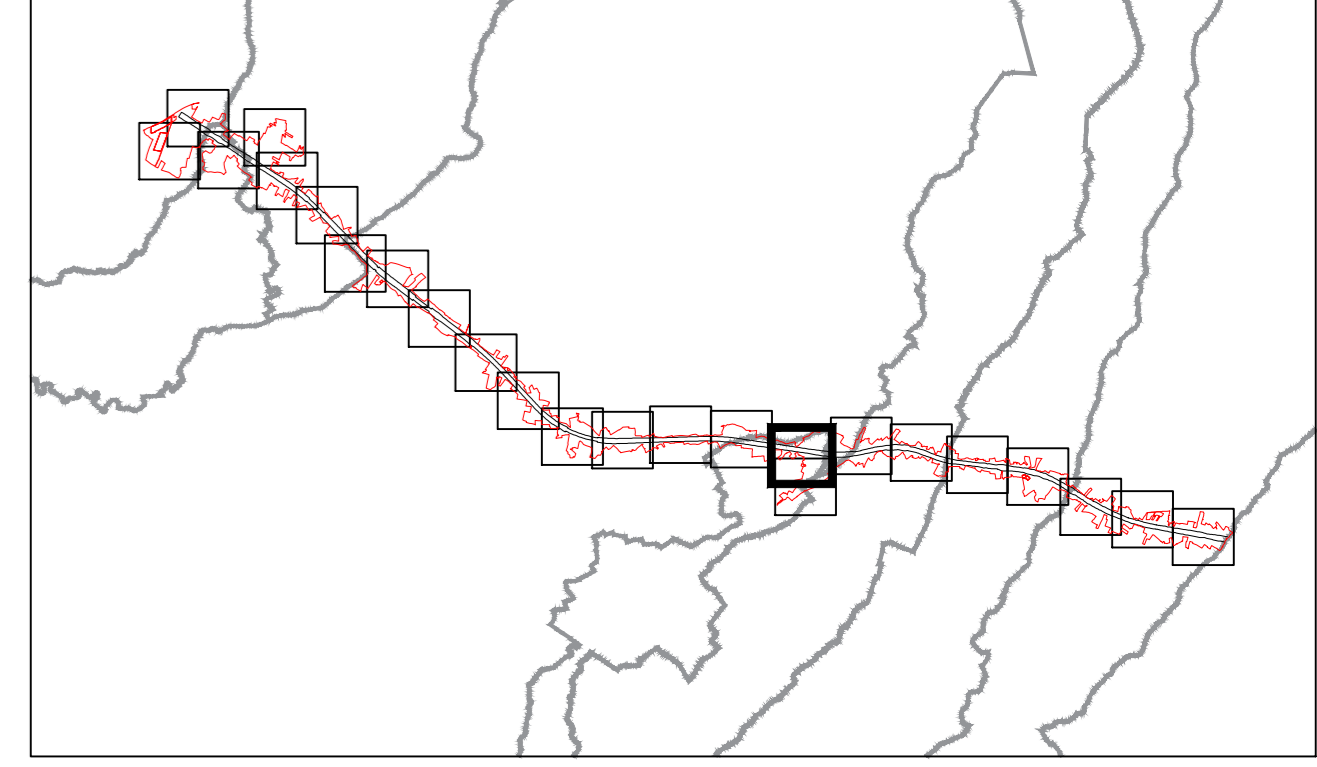
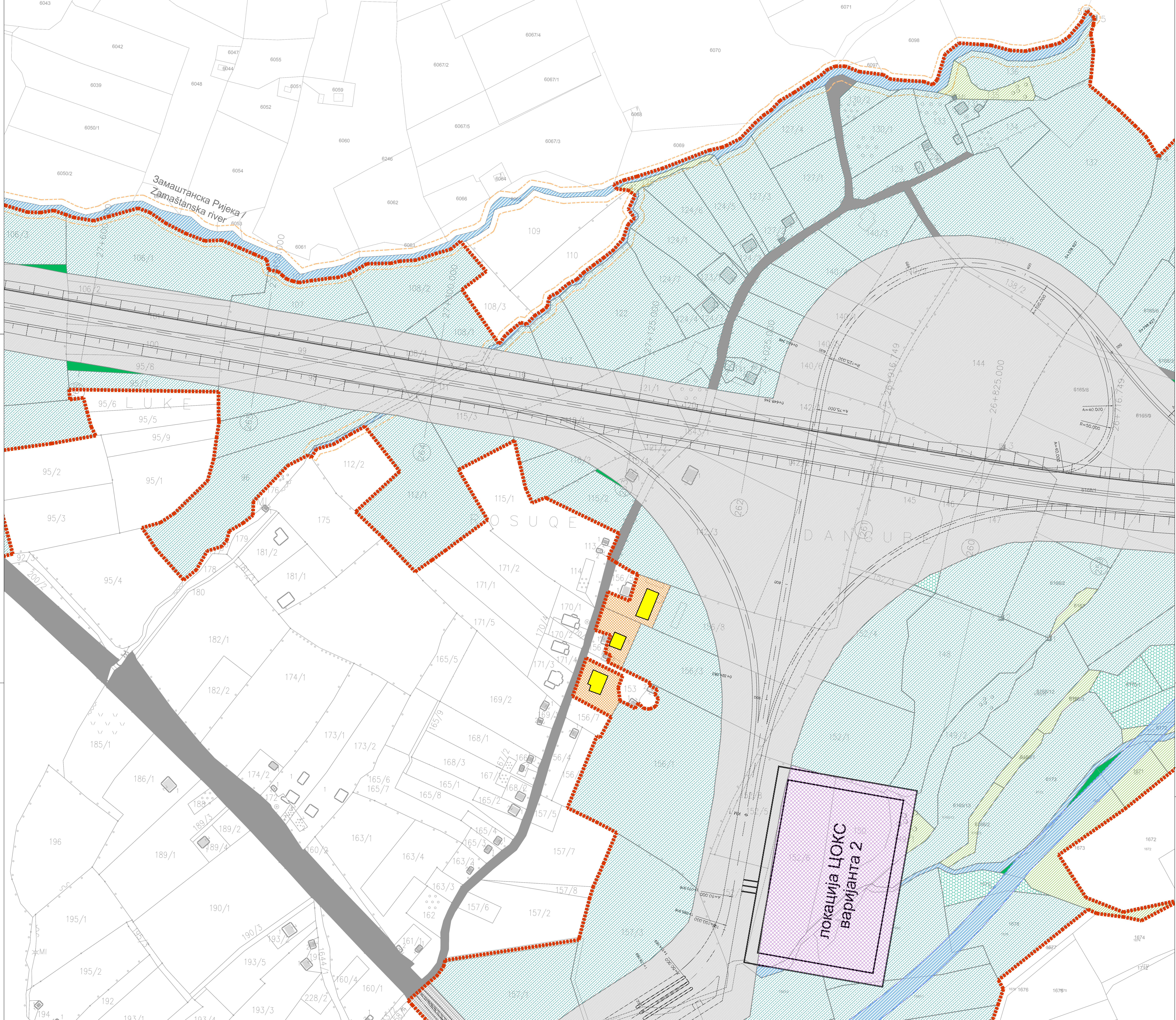
- ЛЕГЕНДА/LEGEND:**
- ГРАНИЦА ОБУХВАТА ПЛАНА / ALIGNMENT OF COVERAGE LAYOUT BORDERS
 - КОРИШЋЕЊЕ ЗЕМЉИШТА / LAND USE**
 - ПЛАНИРАНИ АУТО-ПУТ / PLANNED MOTORWAY
 - РЕЗЕРВИСАНЕ ПОВРШИНЕ / RESERVED AREAS
 - ГРАЂЕВИНСКО ЗЕМЉИШТЕ / BUILDING LAND
 - ШУМЕ И ШУМСКО ЗЕМЉИШТЕ / FORESTS AND FOREST LAND
 - ПОЉОПРИВРЕДНО ЗЕМЉИШТЕ / AGRICULTURAL LAND
 - ВОДЕ И ВОДНО ЗЕМЉИШТЕ / WATER AND AQUATIC LAND
 - САОБРАЋАЈНЕ ПОВРШИНЕ / TRAFFIC AREAS
 - ЗЕЛЕНЕ ПОВРШИНЕ / GREEN AREAS
 - ЗЕЛЕНЕ ПОВРШИНЕ СПЕЦИЈАЛНЕ НАМЈЕНЕ / GREEN AREAS OF SPECIAL PURPOSES
 - ГРАЂЕВИНСКИ ФОНД / BUILDING TYPES**
 - ПОСТОЈЕЋИ СТАМБЕНИ ОБЈЕКТИ / EXISTING RESIDENTIAL BUILDINGS
 - ПОСТОЈЕЋИ ПОСЛОВНИ ОБЈЕКТИ / EXISTING COMMERCIAL BUILDINGS
 - ПЛАНИРАНИ СТАМБЕНИ ОБЈЕКТИ / PLANNED RESIDENTIAL BUILDINGS
 - ЗАШТИТНИ ПОЈАСЕВИ / PROTECTIVE ZONE**
 - ЗАШТИТНИ ПОЈАС ВОДОТОКА / WATERCOURSE PROTECTIVE ZONE
 - ЗАШТИТНИ ПОЈАС ДАЛЕКОВОДА / POWER LINE PROTECTIVE ZONE



**ПЛАН ПАРЦЕЛАЦИЈЕ ЗА АУТО-ПУТ ДИОНИЦЕ БАЊА ЛУКА - ПРИЈЕДОР
НА ТЕРИТОРИЈИ ГРАДА ПРИЈЕДОР / LAND SUBDIVISION PLAN FOR THE
BANJA LUKA - PRIJEDOR MOTORWAY PROJECT ON THE TERRITORY OF
CITY OF PRIJEDOR**

**ПЛАН ПРОСТОРНЕ ОРГАНИЗАЦИЈЕ / SPATIAL ORGANISATION
LAYOUT**

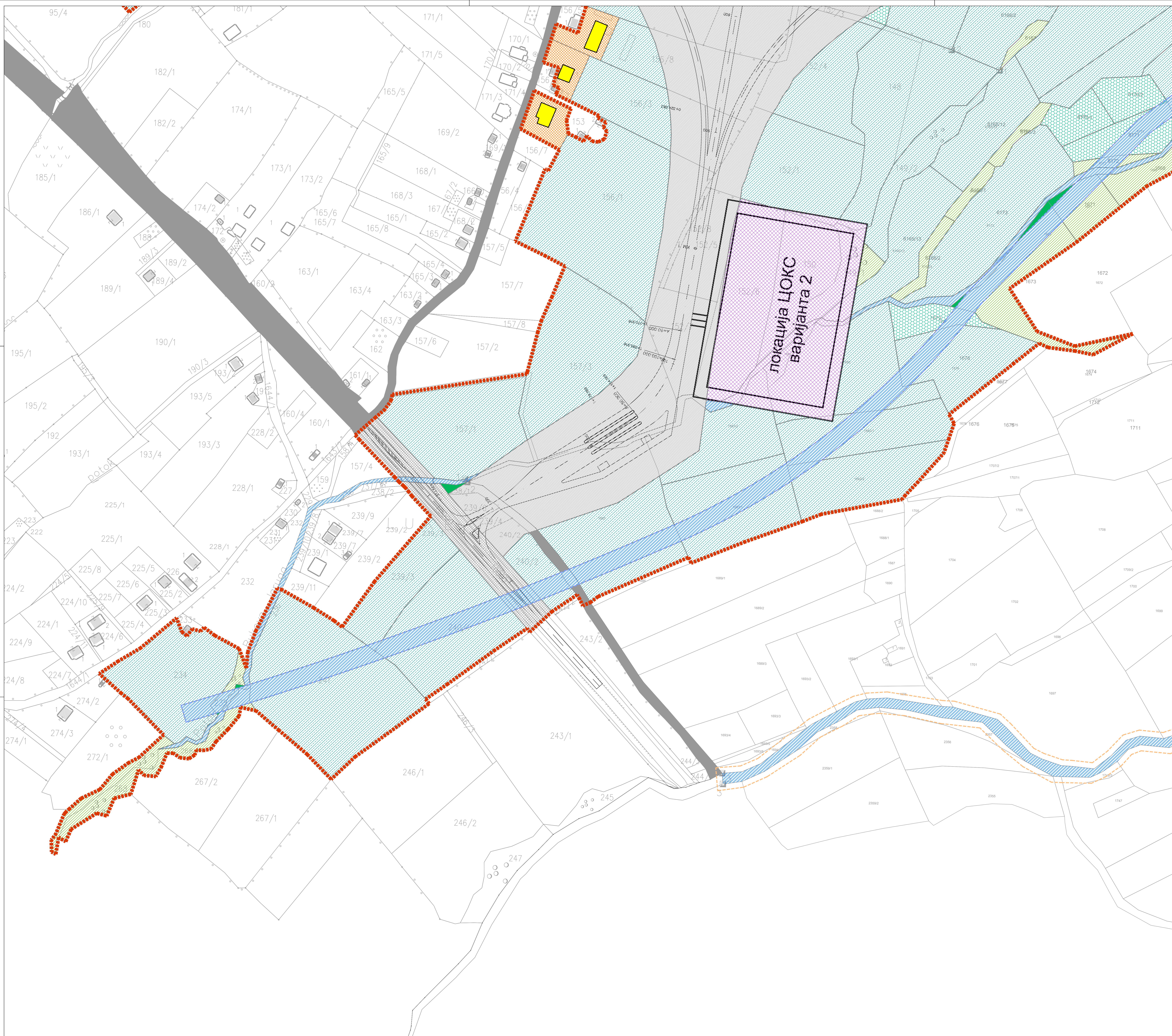
- ЛЕГЕНДА/LEGEND:**
- ГРАНИЦА ОБУХВАТА ПЛАНА / ALIGNMENT OF COVERAGE LAYOUT BORDERS
 - КОРИШЋЕЊЕ ЗЕМЉИШТА / LAND USE**
 - ПЛАНИРАНИ АУТО-ПУТ / PLANNED MOTORWAY
 - РЕЗЕРВИСАНЕ ПОВРШИНЕ / RESERVED AREAS
 - ГРАЂЕВИНСКО ЗЕМЉИШТЕ / BUILDING LAND
 - ШУМЕ И ШУМСКО ЗЕМЉИШТЕ / FORESTS AND FOREST LAND
 - ПОЉОПРИВРЕДНО ЗЕМЉИШТЕ / AGRICULTURAL LAND
 - ВОДЕ И ВОДНО ЗЕМЉИШТЕ / WATER AND AQUATIC LAND
 - САОБРАЋАЈНЕ ПОВРШИНЕ / TRAFFIC AREAS
 - ЗЕЛЕНЕ ПОВРШИНЕ / GREEN AREAS
 - ЗЕЛЕНЕ ПОВРШИНЕ СПЕЦИЈАЛНЕ НАМЈЕНЕ / GREEN AREAS OF SPECIAL PURPOSES
 - ГРАЂЕВИНСКИ ФОНД / BUILDING TYPES**
 - ПОСТОЈЕЋИ СТАМБЕНИ ОБЈЕКТИ / EXISTING RESIDENTIAL BUILDINGS
 - ПОСТОЈЕЋИ ПОСЛОВНИ ОБЈЕКТИ / EXISTING COMMERCIAL BUILDINGS
 - ПЛАНИРАНИ СТАМБЕНИ ОБЈЕКТИ / PLANNED RESIDENTIAL BUILDINGS
 - ЗАШТИТНИ ПОЈАСЕВИ / PROTECTIVE ZONE**
 - ЗАШТИТНИ ПОЈАС ВОДОТОКА / WATERCOURSE PROTECTIVE ZONE
 - ЗАШТИТНИ ПОЈАС ДАЛЕКОВОДА / POWER LINE PROTECTIVE ZONE



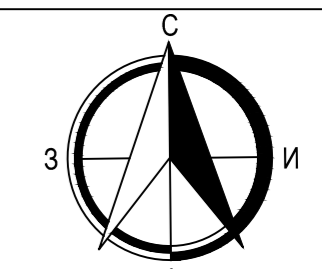
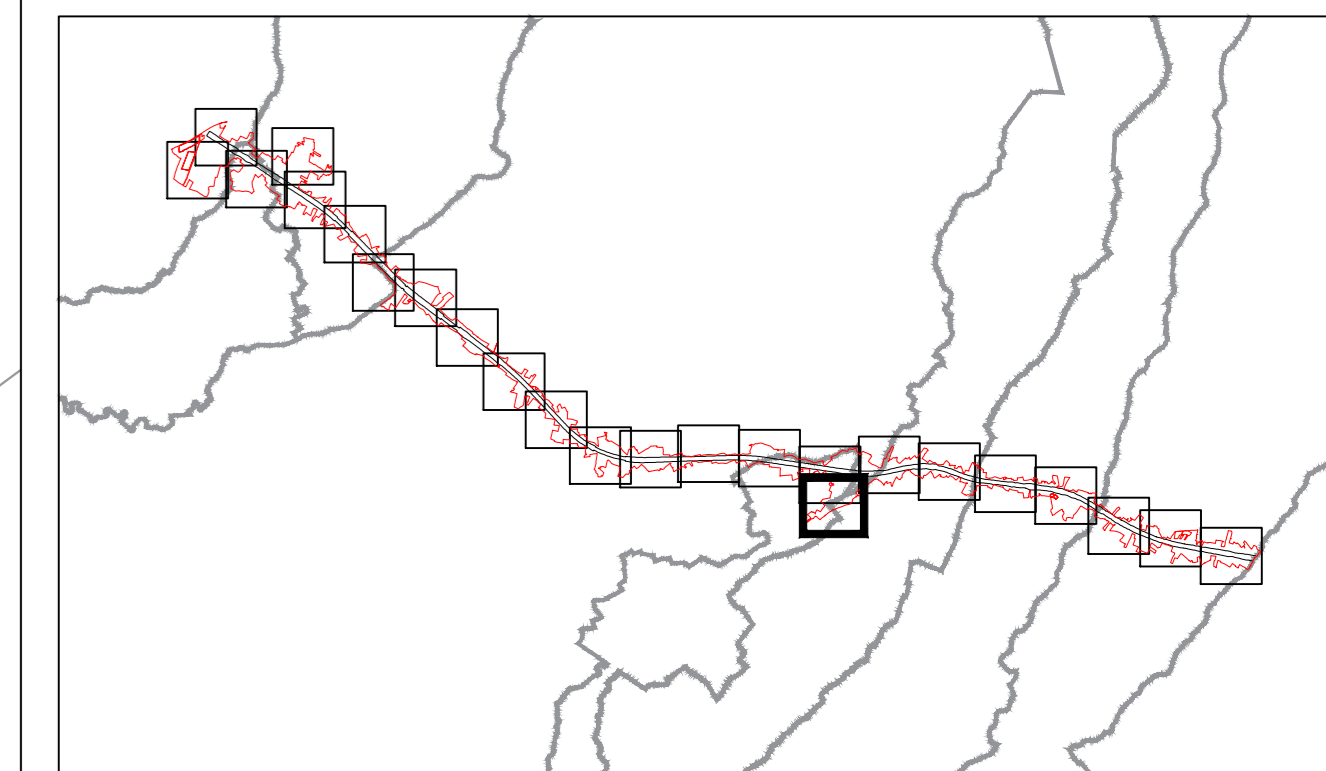
ПЛАН ПАРЦЕЛАЦИЈЕ ЗА АУТО-ПУТ ДИОНИЦЕ БАЊА ЛУКА - ПРИЈЕДОР
 НА ТЕРИТОРИЈИ ГРАДА ПРИЈЕДОР / LAND SUBDIVISION PLAN FOR THE
 BANJA LUKA - PRIJEDOR MOTORWAY PROJECT ON THE TERRITORY OF
 CITY OF PRIJEDOR

ПЛАН ПРОСТОРНЕ ОРГАНИЗАЦИЈЕ / SPATIAL ORGANISATION
 LAYOUT

- ЛЕГЕНДА/LEGEND:**
- ГРАНИЦА ОБУХВАТА ПЛАНА / ALIGNMENT OF COVERAGE LAYOUT BORDERS
 - КОРИШЋЕЊЕ ЗЕМЉИШТА / LAND USE**
 - ПЛАНИРАНИ АУТО-ПУТ / PLANNED MOTORWAY
 - РЕЗЕРВИСАНЕ ПОВРШИНЕ / RESERVED AREAS
 - ГРАЂЕВИНСКО ЗЕМЉИШТЕ / BUILDING LAND
 - ШУМЕ И ШУМСКО ЗЕМЉИШТЕ / FORESTS AND FOREST LAND
 - ПОЉОПРИВРЕДНО ЗЕМЉИШТЕ / AGRICULTURAL LAND
 - ВОДЕ И ВОДНО ЗЕМЉИШТЕ / WATER AND AQUATIC LAND
 - САОБРАЋАЈНЕ ПОВРШИНЕ / TRAFFIC AREAS
 - ЗЕЛЕНЕ ПОВРШИНЕ / GREEN AREAS
 - ЗЕЛЕНЕ ПОВРШИНЕ СПЕЦИЈАЛНЕ НАМЈЕНЕ / GREEN AREAS OF SPECIAL PURPOSES
 - ГРАЂЕВИНСКИ ФОНД / BUILDING TYPES**
 - ПОСТОЈЕЋИ СТАМБЕНИ ОБЈЕКТИ / EXISTING RESIDENTIAL BUILDINGS
 - ПОСТОЈЕЋИ ПОСЛОВНИ ОБЈЕКТИ / EXISTING COMMERCIAL BUILDINGS
 - ПЛАНИРАНИ СТАМБЕНИ ОБЈЕКТИ / PLANNED RESIDENTIAL BUILDINGS
 - ЗАШТИТНИ ПОЈАСЕВИ / PROTECTIVE ZONE**
 - ЗАШТИТНИ ПОЈАС ВОДОТОКА / WATERCOURSE PROTECTIVE ZONE
 - ЗАШТИТНИ ПОЈАС ДАЛЕКОВОДА / POWER LINE PROTECTIVE ZONE



локација ЦОКС
варијанта 2

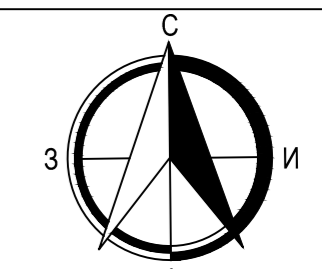
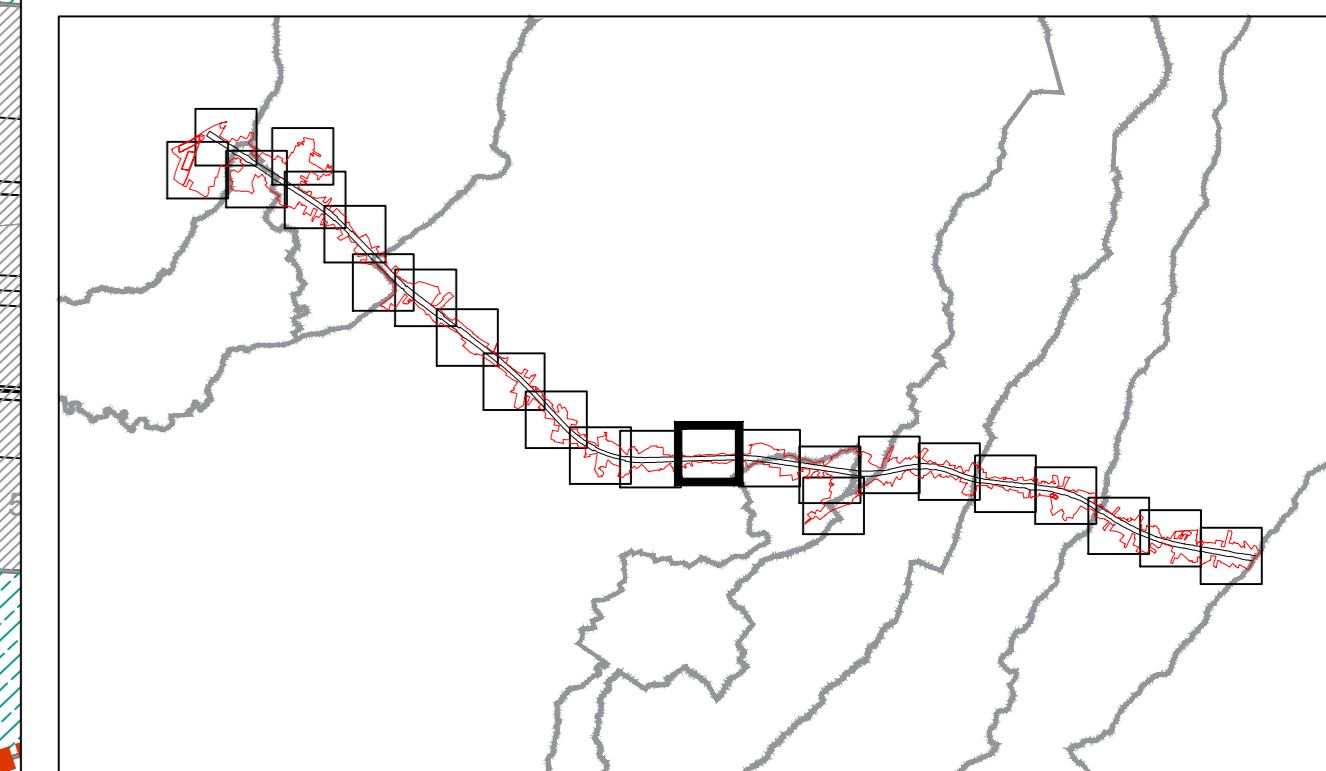
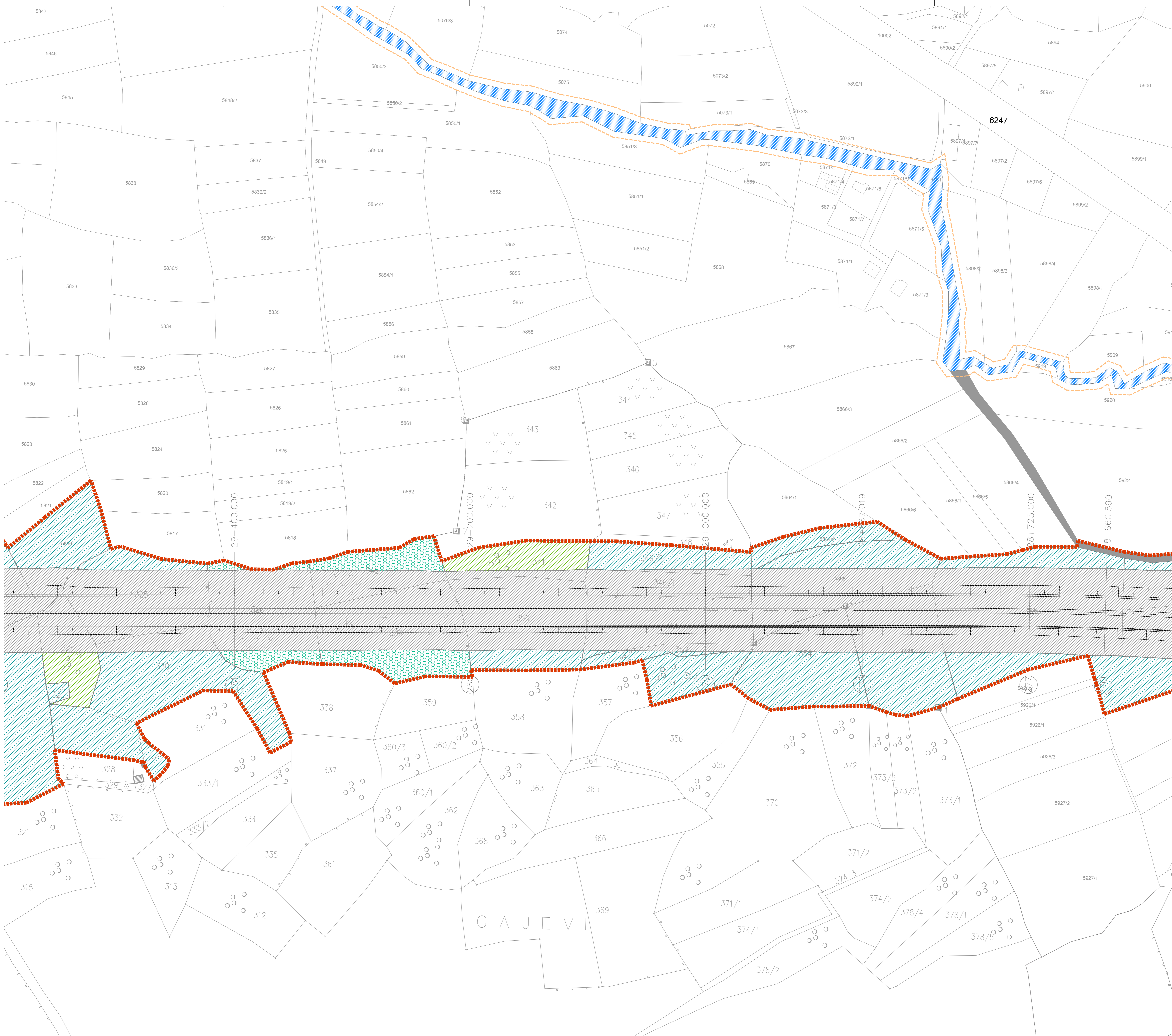


ПЛАН ПАРЦЕЛАЦИЈЕ ЗА АУТО-ПУТ ДИОНИЦЕ БАЊА ЛУКА - ПРИЈЕДОР
НА ТЕРИТОРИЈИ ГРАДА ПРИЈЕДОР / LAND SUBDIVISION PLAN FOR THE
BANJA LUKA - PRIJEDOR MOTORWAY PROJECT ON THE TERRITORY OF
CITY OF PRIJEDOR

ПЛАН ПРОСТОРНЕ ОРГАНИЗАЦИЈЕ / SPATIAL ORGANISATION
LAYOUT

- ЛЕГЕНДА/LEGEND:**
- ГРАНИЦА ОБУХВАТА ПЛАНА / ALIGNMENT OF COVERAGE LAYOUT BORDERS
 - КОРИШЋЕЊЕ ЗЕМЉИШТА / LAND USE**
 - ПЛАНИРАНИ АУТО-ПУТ / PLANNED MOTORWAY
 - РЕЗЕРВИСАНЕ ПОВРШИНЕ / RESERVED AREAS
 - ГРАЂЕВИНСКО ЗЕМЉИШТЕ / BUILDING LAND
 - ШУМЕ И ШУМСКО ЗЕМЉИШТЕ / FORESTS AND FOREST LAND
 - ПОЉОПРИВРЕДНО ЗЕМЉИШТЕ / AGRICULTURAL LAND
 - ВОДЕ И ВОДНО ЗЕМЉИШТЕ / WATER AND AQUATIC LAND
 - САОБРАЋАЈНЕ ПОВРШИНЕ / TRAFFIC AREAS
 - ЗЕЛЕНЕ ПОВРШИНЕ / GREEN AREAS
 - ЗЕЛЕНЕ ПОВРШИНЕ СПЕЦИЈАЛНЕ НАМЈЕНЕ / GREEN AREAS OF SPECIAL PURPOSES
 - ГРАЂЕВИНСКИ ФОНД / BUILDING TYPES**
 - ПОСТОЈЕЋИ СТАМБЕНИ ОБЈЕКТИ / EXISTING RESIDENTIAL BUILDINGS
 - ПОСТОЈЕЋИ ПОСЛОВНИ ОБЈЕКТИ / EXISTING COMMERCIAL BUILDINGS
 - ПЛАНИРАНИ СТАМБЕНИ ОБЈЕКТИ / PLANNED RESIDENTIAL BUILDINGS
 - ЗАШТИТНИ ПОЈАСЕВИ / PROTECTIVE ZONE**
 - ЗАШТИТНИ ПОЈАС ВОДОТОКА / WATERCOURSE PROTECTIVE ZONE
 - ЗАШТИТНИ ПОЈАС ДАЛЕКОВОДА / POWER LINE PROTECTIVE ZONE



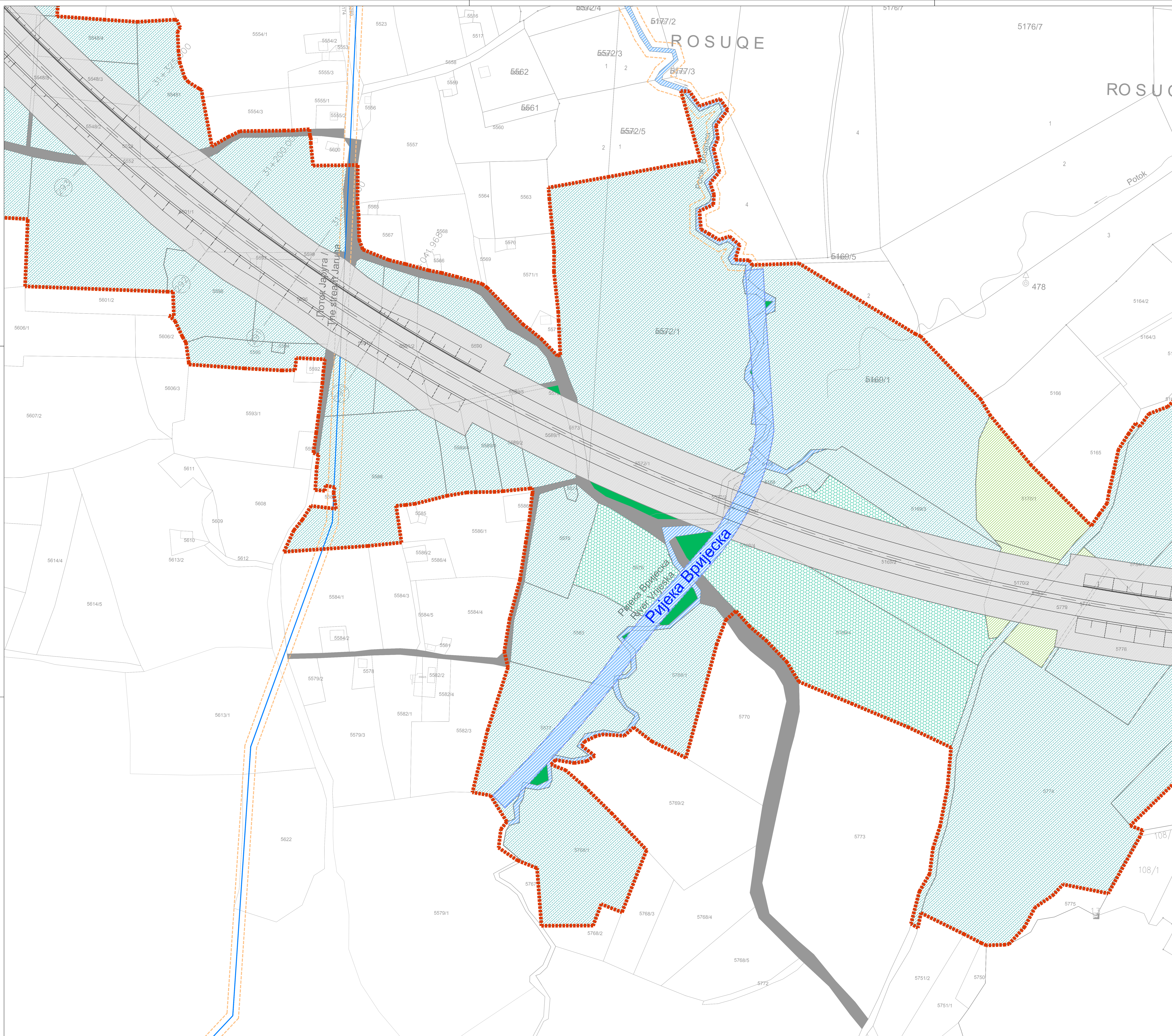


**ПЛАН ПАРЦЕЛАЦИЈЕ ЗА АУТО-ПУТ ДИОНИЦЕ БАЊА ЛУКА - ПРИЈЕДОР
НА ТЕРИТОРИЈИ ГРАДА ПРИЈЕДОР / LAND SUBDIVISION PLAN FOR THE
BANJA LUKA - PRIJEDOR MOTORWAY PROJECT ON THE TERRITORY OF
CITY OF PRIJEDOR**

**ПЛАН ПРОСТОРНЕ ОРГАНИЗАЦИЈЕ / SPATIAL ORGANISATION
LAYOUT**

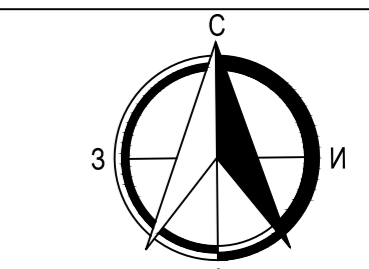
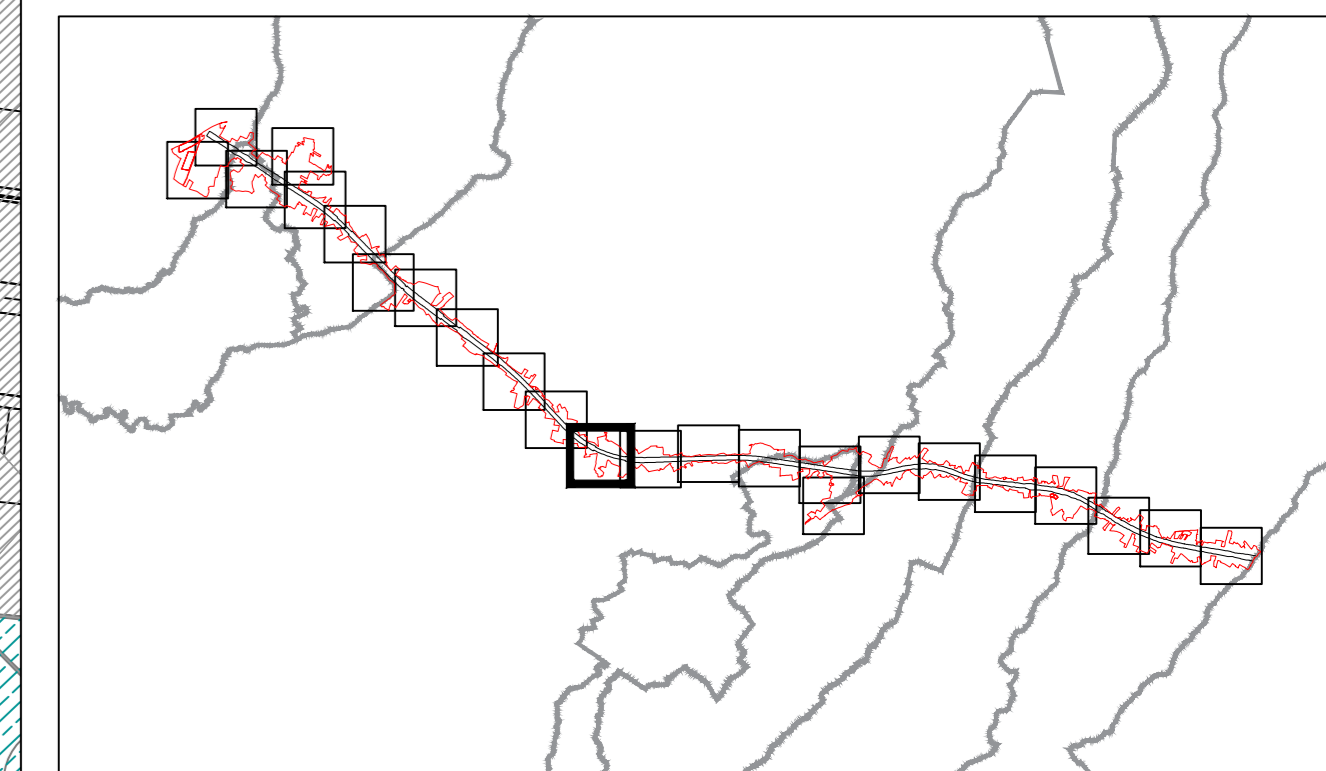
- ЛЕГЕНДА/LEGEND:**
- ГРАНИЦА ОБУХВАТА ПЛАНА / ALIGNMENT OF COVERAGE LAYOUT BORDERS
 - КОРИШЋЕЊЕ ЗЕМЉИШТА / LAND USE**
 - ПЛАНИРАНИ АУТО-ПУТ / PLANNED MOTORWAY
 - РЕЗЕРВИСАНЕ ПОВРШИНЕ / RESERVED AREAS
 - ГРАЂЕВИНСКО ЗЕМЉИШТЕ / BUILDING LAND
 - ШУМЕ И ШУМСКО ЗЕМЉИШТЕ / FORESTS AND FOREST LAND
 - ПОЉОПРИВРЕДНО ЗЕМЉИШТЕ / AGRICULTURAL LAND
 - ВОДЕ И ВОДНО ЗЕМЉИШТЕ / WATER AND AQUATIC LAND
 - САОБРАЋАЈНЕ ПОВРШИНЕ / TRAFFIC AREAS
 - ЗЕЛЕНЕ ПОВРШИНЕ / GREEN AREAS
 - ЗЕЛЕНЕ ПОВРШИНЕ СПЕЦИЈАЛНЕ НАМЈЕНЕ / GREEN AREAS OF SPECIAL PURPOSES
 - ГРАЂЕВИНСКИ ФОНД / BUILDING TYPES**
 - ПОСТОЈЕЋИ СТАМБЕНИ ОБЈЕКТИ / EXISTING RESIDENTIAL BUILDINGS
 - ПОСТОЈЕЋИ ПОСЛОВНИ ОБЈЕКТИ / EXISTING COMMERCIAL BUILDINGS
 - ПЛАНИРАНИ СТАМБЕНИ ОБЈЕКТИ / PLANNED RESIDENTIAL BUILDINGS
 - ЗАШТИТНИ ПОЈАСЕВИ / PROTECTIVE ZONE**
 - ЗАШТИТНИ ПОЈАС ВОДОТОКА / WATERCOURSE PROTECTIVE ZONE
 - ЗАШТИТНИ ПОЈАС ДАЛЕКОВОДА / POWER LINE PROTECTIVE ZONE





RO SU QE

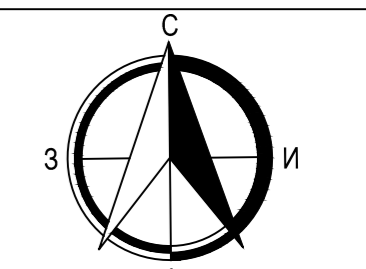
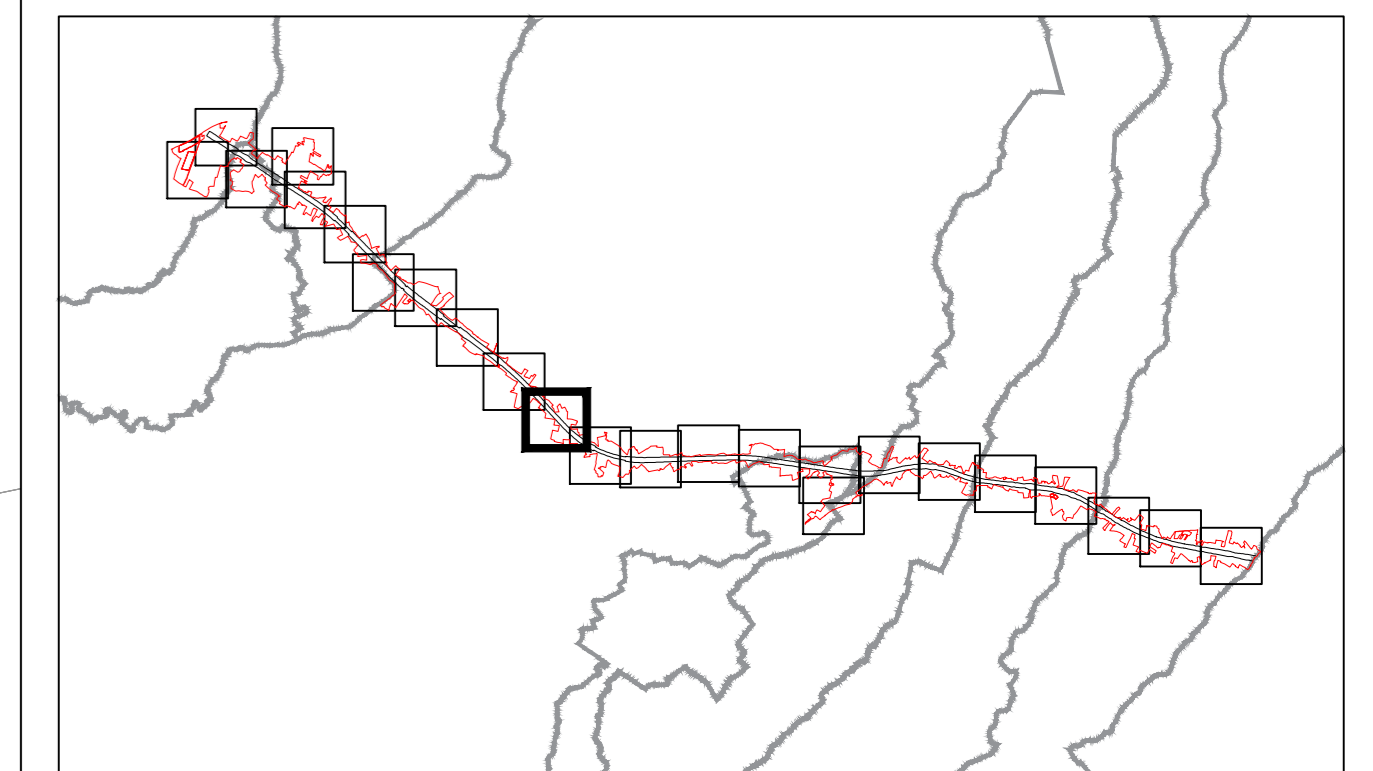
RO SU Q



ПЛАН ПАРЦЕЛАЦИЈЕ ЗА АУТО-ПУТ ДИОНИЦЕ БАЊА ЛУКА - ПРИЈЕДОР
 НА ТЕРИТОРИЈИ ГРАДА ПРИЈЕДОР / LAND SUBDIVISION PLAN FOR THE
 BANJA LUKA - PRIJEDOR MOTORWAY PROJECT ON THE TERRITORY OF
 CITY OF PRIJEDOR

ПЛАН ПРОСТОРНЕ ОРГАНИЗАЦИЈЕ / SPATIAL ORGANISATION
 LAYOUT

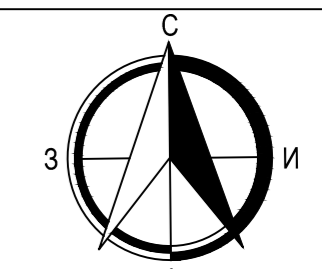
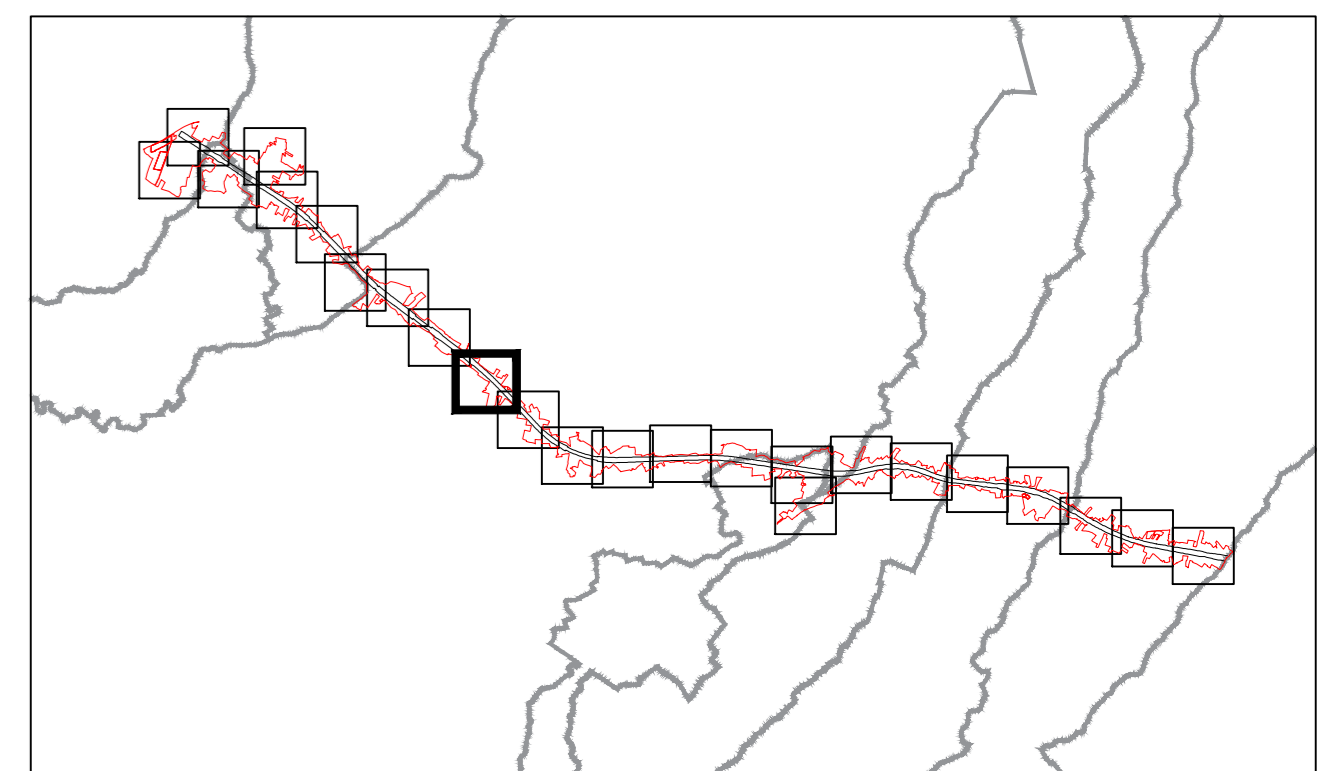
- ЛЕГЕНДА/LEGEND:**
- ГРАНИЦА ОБУХВАТА ПЛАНА / ALIGNMENT OF COVERAGE LAYOUT BORDERS
 - КОРИШЋЕЊЕ ЗЕМЉИШТА / LAND USE**
 - ПЛАНИРАНИ АУТО-ПУТ / PLANNED MOTORWAY
 - РЕЗЕРВИСАНЕ ПОВРШИНЕ / RESERVED AREAS
 - ГРАЂЕВИНСКО ЗЕМЉИШТЕ / BUILDING LAND
 - ШУМЕ И ШУМСКО ЗЕМЉИШТЕ / FORESTS AND FOREST LAND
 - ПОЉОПРИВРЕДНО ЗЕМЉИШТЕ / AGRICULTURAL LAND
 - ВОДЕ И ВОДНО ЗЕМЉИШТЕ / WATER AND AQUATIC LAND
 - САОБРАЋАЈНЕ ПОВРШИНЕ / TRAFFIC AREAS
 - ЗЕЛЕНЕ ПОВРШИНЕ / GREEN AREAS
 - ЗЕЛЕНЕ ПОВРШИНЕ СПЕЦИЈАЛНЕ НАМЈЕНЕ / GREEN AREAS OF SPECIAL PURPOSES
 - ГРАЂЕВИНСКИ ФОНД / BUILDING TYPES**
 - ПОСТОЈЕЋИ СТАМБЕНИ ОБЈЕКТИ / EXISTING RESIDENTIAL BUILDINGS
 - ПОСТОЈЕЋИ ПОСЛОВНИ ОБЈЕКТИ / EXISTING COMMERCIAL BUILDINGS
 - ПЛАНИРАНИ СТАМБЕНИ ОБЈЕКТИ / PLANNED RESIDENTIAL BUILDINGS
 - ЗАШТИТНИ ПОЈАСЕВИ / PROTECTIVE ZONE**
 - ЗАШТИТНИ ПОЈАС ВОДОТОКА / WATERCOURSE PROTECTIVE ZONE
 - ЗАШТИТНИ ПОЈАС ДАЛЕКОВОДА / POWER LINE PROTECTIVE ZONE



**ПЛАН ПАРЦЕЛАЦИЈЕ ЗА АУТО-ПУТ ДИОНИЦЕ БАЊА ЛУКА - ПРИЈЕДОР
НА ТЕРИТОРИЈИ ГРАДА ПРИЈЕДОР / LAND SUBDIVISION PLAN FOR THE
BANJA LUKA - PRIJEDOR MOTORWAY PROJECT ON THE TERRITORY OF
CITY OF PRIJEDOR**

**ПЛАН ПРОСТОРНЕ ОРГАНИЗАЦИЈЕ / SPATIAL ORGANISATION
LAYOUT**

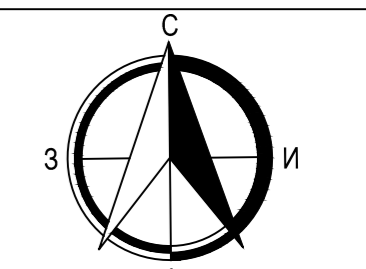
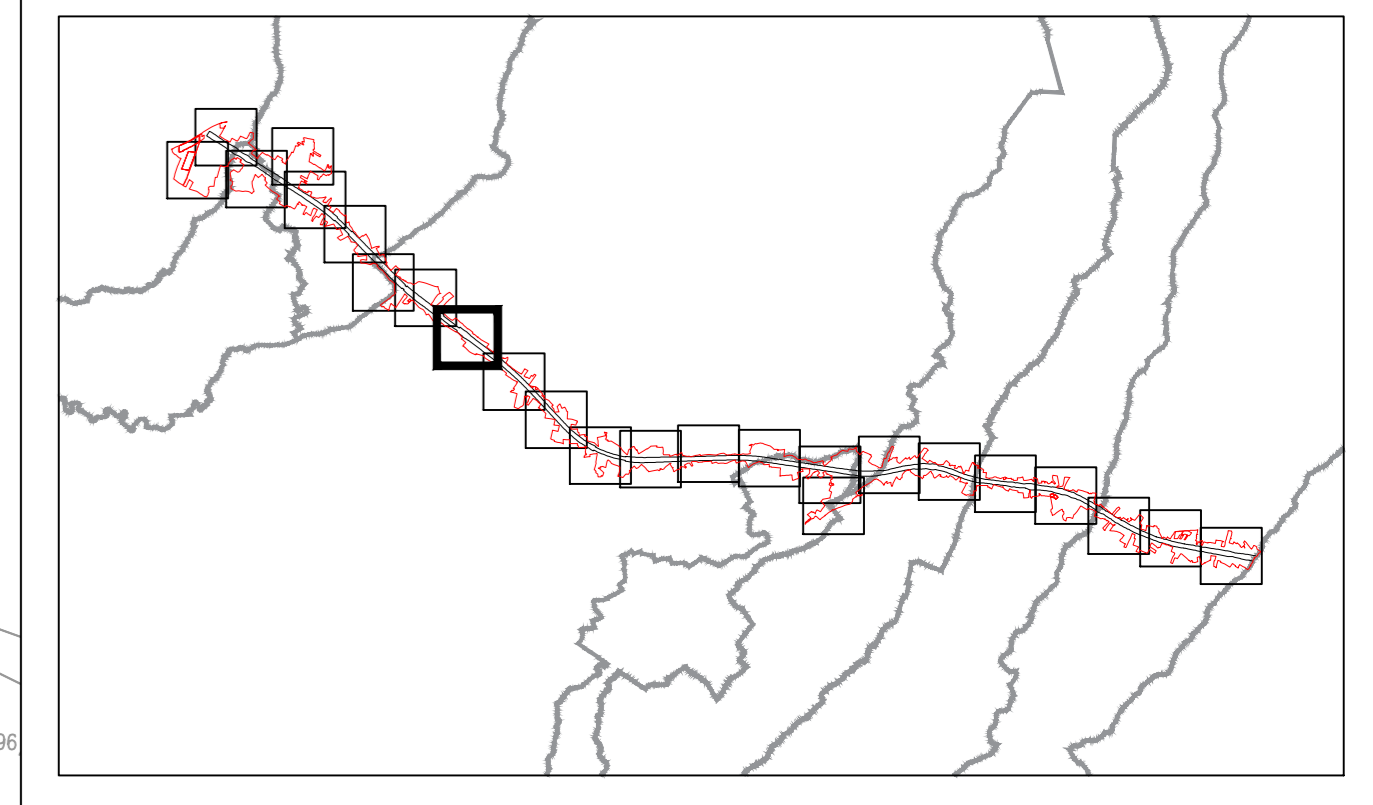
- ЛЕГЕНДА/LEGEND:**
- ГРАНИЦА ОБУХВАТА ПЛАНА / ALIGNMENT OF COVERAGE LAYOUT BORDERS
 - КОРИШЋЕЊЕ ЗЕМЉИШТА / LAND USE**
 - ПЛАНИРАНИ АУТО-ПУТ / PLANNED MOTORWAY
 - РЕЗЕРВИСАНЕ ПОВРШИНЕ / RESERVED AREAS
 - ГРАЂЕВИНСКО ЗЕМЉИШТЕ / BUILDING LAND
 - ШУМЕ И ШУМСКО ЗЕМЉИШТЕ / FORESTS AND FOREST LAND
 - ПОЉОПРИВРЕДНО ЗЕМЉИШТЕ / AGRICULTURAL LAND
 - ВОДЕ И ВОДНО ЗЕМЉИШТЕ / WATER AND AQUATIC LAND
 - САОБРАЋАЈНЕ ПОВРШИНЕ / TRAFFIC AREAS
 - ЗЕЛЕНЕ ПОВРШИНЕ / GREEN AREAS
 - ЗЕЛЕНЕ ПОВРШИНЕ СПЕЦИЈАЛНЕ НАМЈЕНЕ / GREEN AREAS OF SPECIAL PURPOSES
 - ГРАЂЕВИНСКИ ФОНД / BUILDING TYPES**
 - ПОСТОЈЕЋИ СТАМБЕНИ ОБЈЕКТИ / EXISTING RESIDENTIAL BUILDINGS
 - ПОСТОЈЕЋИ ПОСЛОВНИ ОБЈЕКТИ / EXISTING COMMERCIAL BUILDINGS
 - ПЛАНИРАНИ СТАМБЕНИ ОБЈЕКТИ / PLANNED RESIDENTIAL BUILDINGS
 - ЗАШТИТНИ ПОЈАСЕВИ / PROTECTIVE ZONE**
 - ЗАШТИТНИ ПОЈАС ВОДОТОКА / WATERCOURSE PROTECTIVE ZONE
 - ЗАШТИТНИ ПОЈАС ДАЛЕКОВОДА / POWER LINE PROTECTIVE ZONE



**ПЛАН ПАРЦЕЛАЦИЈЕ ЗА АУТО-ПУТ ДИОНИЦЕ БАЊА ЛУКА - ПРИЈЕДОР
НА ТЕРИТОРИЈИ ГРАДА ПРИЈЕДОР / LAND SUBDIVISION PLAN FOR THE
BANJA LUKA - PRIJEDOR MOTORWAY PROJECT ON THE TERRITORY OF
CITY OF PRIJEDOR**

**ПЛАН ПРОСТОРНЕ ОРГАНИЗАЦИЈЕ / SPATIAL ORGANISATION
LAYOUT**

- ЛЕГЕНДА/LEGEND:**
- ГРАНИЦА ОБУХВАТА ПЛАНА / ALIGNMENT OF COVERAGE LAYOUT BORDERS
 - КОРИШЋЕЊЕ ЗЕМЉИШТА / LAND USE**
 - ПЛАНИРАНИ АУТО-ПУТ / PLANNED MOTORWAY
 - РЕЗЕРВИСАНЕ ПОВРШИНЕ / RESERVED AREAS
 - ГРАЂЕВИНСКО ЗЕМЉИШТЕ / BUILDING LAND
 - ШУМЕ И ШУМСКО ЗЕМЉИШТЕ / FORESTS AND FOREST LAND
 - ПОЉОПРИВРЕДНО ЗЕМЉИШТЕ / AGRICULTURAL LAND
 - ВОДЕ И ВОДНО ЗЕМЉИШТЕ / WATER AND AQUATIC LAND
 - САОБРАЋАЈНЕ ПОВРШИНЕ / TRAFFIC AREAS
 - ЗЕЛЕНЕ ПОВРШИНЕ / GREEN AREAS
 - ЗЕЛЕНЕ ПОВРШИНЕ СПЕЦИЈАЛНЕ НАМЈЕНЕ / GREEN AREAS OF SPECIAL PURPOSES
 - ГРАЂЕВИНСКИ ФОНД / BUILDING TYPES**
 - ПОСТОЈЕЋИ СТАМБЕНИ ОБЈЕКТИ / EXISTING RESIDENTIAL BUILDINGS
 - ПОСТОЈЕЋИ ПОСЛОВНИ ОБЈЕКТИ / EXISTING COMMERCIAL BUILDINGS
 - ПЛАНИРАНИ СТАМБЕНИ ОБЈЕКТИ / PLANNED RESIDENTIAL BUILDINGS
 - ЗАШТИТНИ ПОЈАСЕВИ / PROTECTIVE ZONE**
 - ЗАШТИТНИ ПОЈАС ВОДОТОКА / WATERCOURSE PROTECTIVE ZONE
 - ЗАШТИТНИ ПОЈАС ДАЛЕКОВОДА / POWER LINE PROTECTIVE ZONE



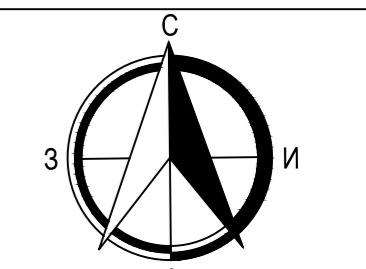
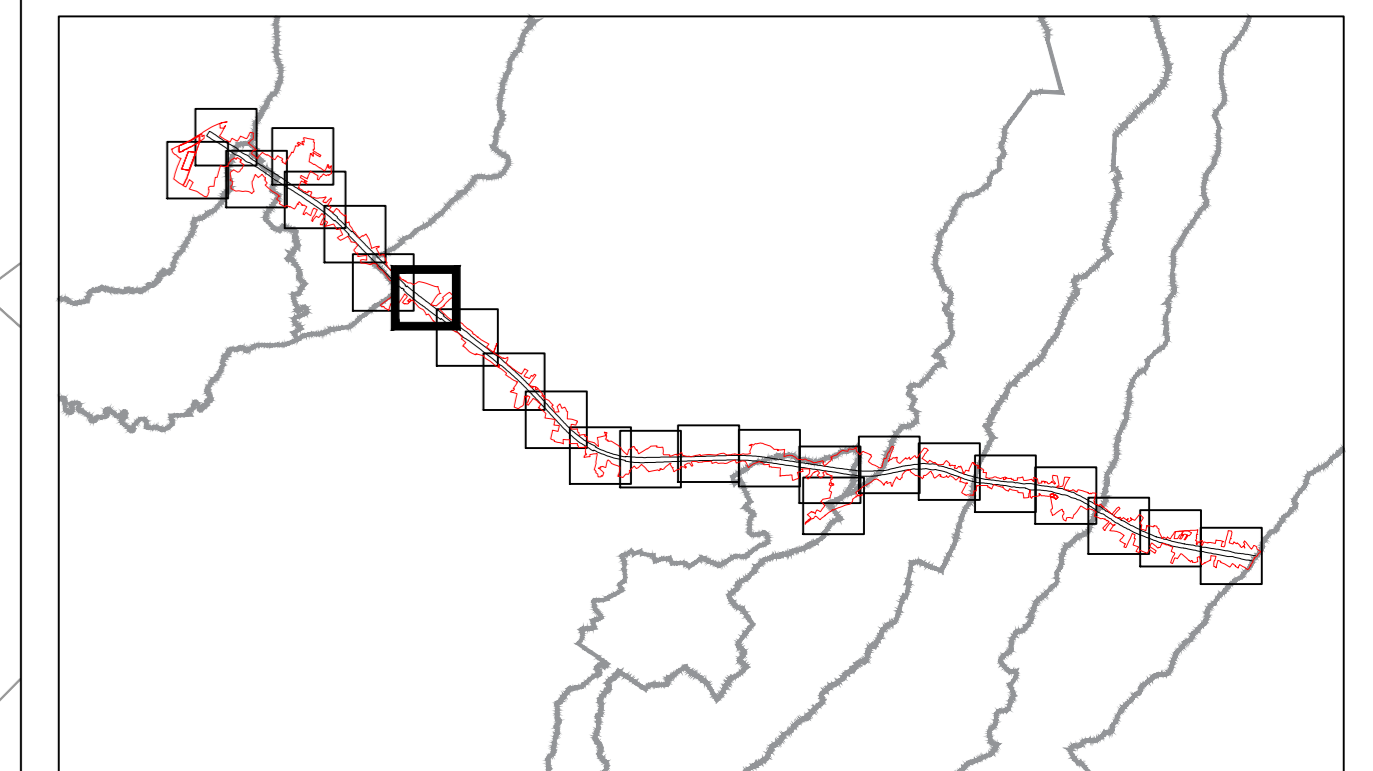
**ПЛАН ПАРЦЕЛАЦИЈЕ ЗА АУТО-ПУТ ДИОНИЦЕ БАЊА ЛУКА - ПРИЈЕДОР
НА ТЕРИТОРИЈИ ГРАДА ПРИЈЕДОР / LAND SUBDIVISION PLAN FOR THE
BANJA LUKA - PRIJEDOR MOTORWAY PROJECT ON THE TERRITORY OF
CITY OF PRIJEDOR**

**ПЛАН ПРОСТОРНЕ ОРГАНИЗАЦИЈЕ / SPATIAL ORGANISATION
LAYOUT**

- ЛЕГЕНДА/LEGEND:**
- ГРАНИЦА ОБУХВАТА ПЛАНА / ALIGNMENT OF COVERAGE LAYOUT BORDERS
 - КОРИШЋЕЊЕ ЗЕМЉИШТА / LAND USE**
 - ПЛАНИРАНИ АУТО-ПУТ / PLANNED MOTORWAY
 - РЕЗЕРВИСАНЕ ПОВРШИНЕ / RESERVED AREAS
 - ГРАЂЕВИНСКО ЗЕМЉИШТЕ / BUILDING LAND
 - ШУМЕ И ШУМСКО ЗЕМЉИШТЕ / FORESTS AND FOREST LAND
 - ПОЉОПРИВРЕДНО ЗЕМЉИШТЕ / AGRICULTURAL LAND
 - ВОДЕ И ВОДНО ЗЕМЉИШТЕ / WATER AND AQUATIC LAND
 - САОБРАЋАЈНЕ ПОВРШИНЕ / TRAFFIC AREAS
 - ЗЕЛЕНЕ ПОВРШИНЕ / GREEN AREAS
 - ЗЕЛЕНЕ ПОВРШИНЕ СПЕЦИЈАЛНЕ НАМЈЕНЕ / GREEN AREAS OF SPECIAL PURPOSES
 - ГРАЂЕВИНСКИ ФОНД / BUILDING TYPES**
 - ПОСТОЈЕЋИ СТАМБЕНИ ОБЈЕКТИ / EXISTING RESIDENTIAL BUILDINGS
 - ПОСТОЈЕЋИ ПОСЛОВНИ ОБЈЕКТИ / EXISTING COMMERCIAL BUILDINGS
 - ПЛАНИРАНИ СТАМБЕНИ ОБЈЕКТИ / PLANNED RESIDENTIAL BUILDINGS
 - ЗАШТИТНИ ПОЈАСЕВИ / PROTECTIVE ZONE**
 - ЗАШТИТНИ ПОЈАС ВОДОТОКА / WATERCOURSE PROTECTIVE ZONE
 - ЗАШТИТНИ ПОЈАС ДАЛЕКОВОДА / POWER LINE PROTECTIVE ZONE



Ријека Козарска /
River Kozaracka

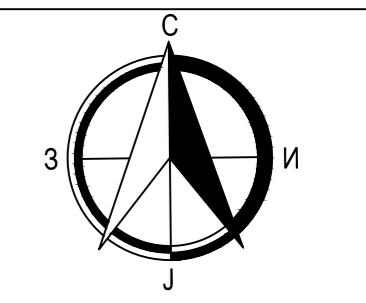
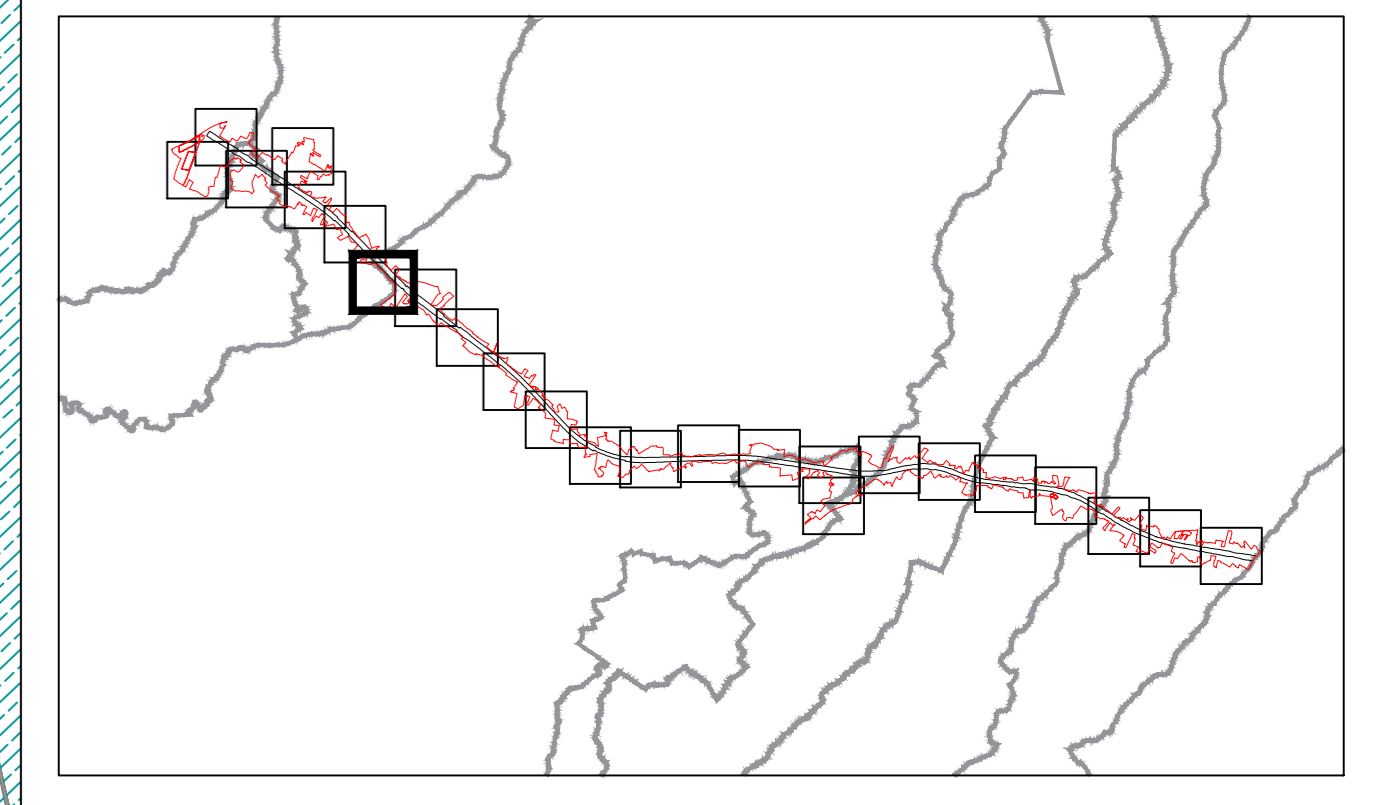
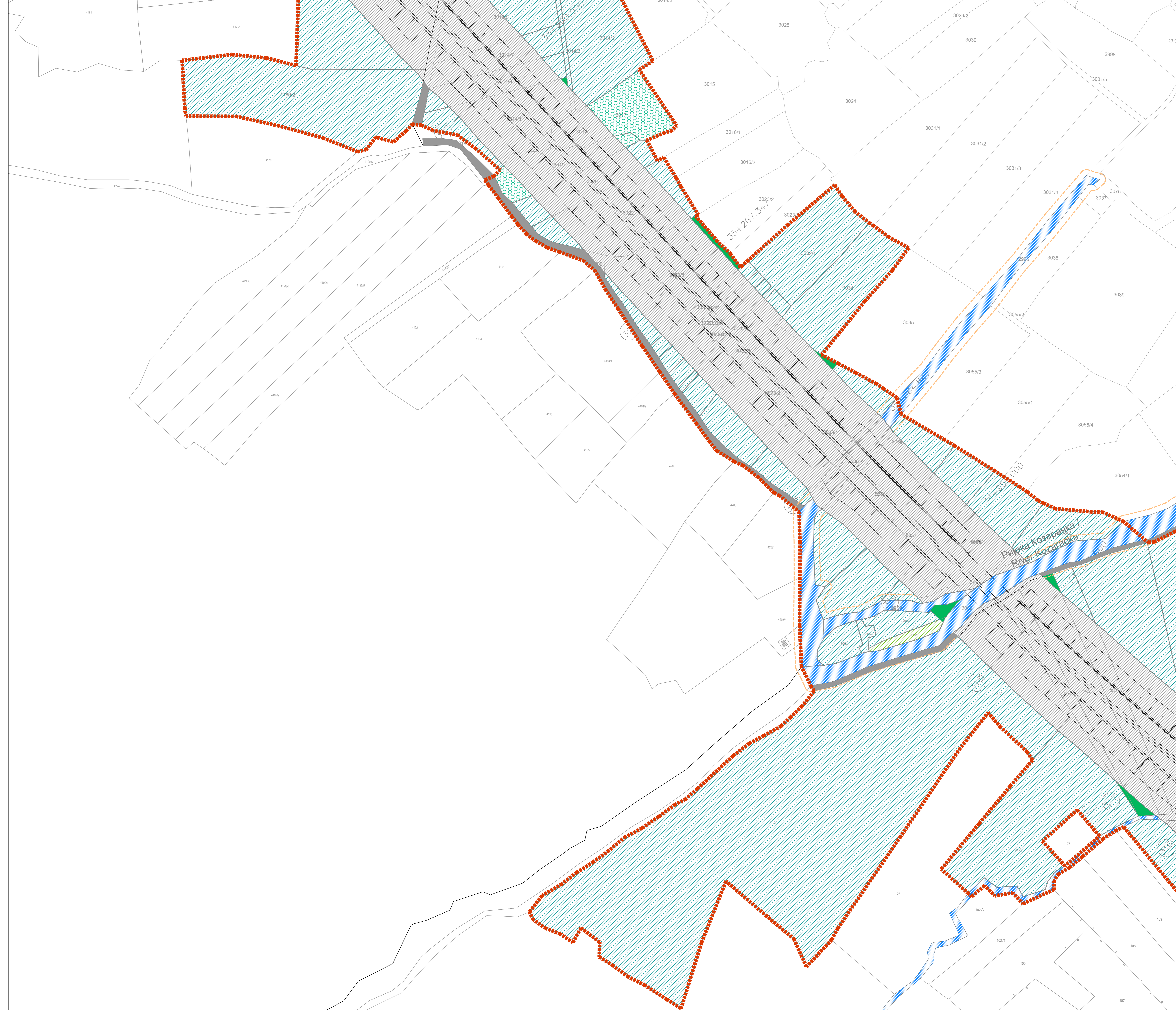


ПЛАН ПАРЦЕЛАЦИЈЕ ЗА АУТО-ПУТ ДИОНИЦЕ БАЊА ЛУКА - ПРИЈЕДОР
НА ТЕРИТОРИЈИ ГРАДА ПРИЈЕДОР / LAND SUBDIVISION PLAN FOR THE
BANJA LUKA - PRIJEDOR MOTORWAY PROJECT ON THE TERRITORY OF
CITY OF PRIJEDOR

ПЛАН ПРОСТОРНЕ ОРГАНИЗАЦИЈЕ / SPATIAL ORGANISATION
LAYOUT

- ЛЕГЕНДА/LEGEND:**
- ГРАНИЦА ОБУХВАТА ПЛАНА / ALIGNMENT OF COVERAGE LAYOUT BORDERS
 - КОРИШЋЕЊЕ ЗЕМЉИШТА / LAND USE**
 - ПЛАНИРАНИ АУТО-ПУТ / PLANNED MOTORWAY
 - РЕЗЕРВИСАНЕ ПОВРШИНЕ / RESERVED AREAS
 - ГРАЂЕВИНСКО ЗЕМЉИШТЕ / BUILDING LAND
 - ШУМЕ И ШУМСКО ЗЕМЉИШТЕ / FORESTS AND FOREST LAND
 - ПОЉОПРИВРЕДНО ЗЕМЉИШТЕ / AGRICULTURAL LAND
 - ВОДЕ И ВОДНО ЗЕМЉИШТЕ / WATER AND AQUATIC LAND
 - САОБРАЋАЈНЕ ПОВРШИНЕ / TRAFFIC AREAS
 - ЗЕЛЕНЕ ПОВРШИНЕ / GREEN AREAS
 - ЗЕЛЕНЕ ПОВРШИНЕ СПЕЦИЈАЛНЕ НАМЈЕНЕ / GREEN AREAS OF SPECIAL PURPOSES
 - ГРАЂЕВИНСКИ ФОНД / BUILDING TYPES**
 - ПОСТОЈЕЋИ СТАМБЕНИ ОБЈЕКТИ / EXISTING RESIDENTIAL BUILDINGS
 - ПОСТОЈЕЋИ ПОСЛОВНИ ОБЈЕКТИ / EXISTING COMMERCIAL BUILDINGS
 - ПЛАНИРАНИ СТАМБЕНИ ОБЈЕКТИ / PLANNED RESIDENTIAL BUILDINGS
 - ЗАШТИТНИ ПОЈАСЕВИ / PROTECTIVE ZONE**
 - ЗАШТИТНИ ПОЈАС ВОДОТОКА / WATERCOURSE PROTECTIVE ZONE
 - ЗАШТИТНИ ПОЈАС ДАЛЕКОВОДА / POWER LINE PROTECTIVE ZONE

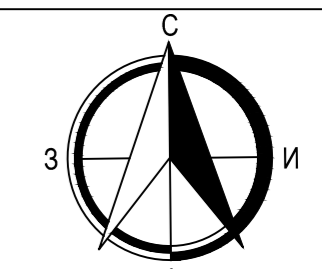
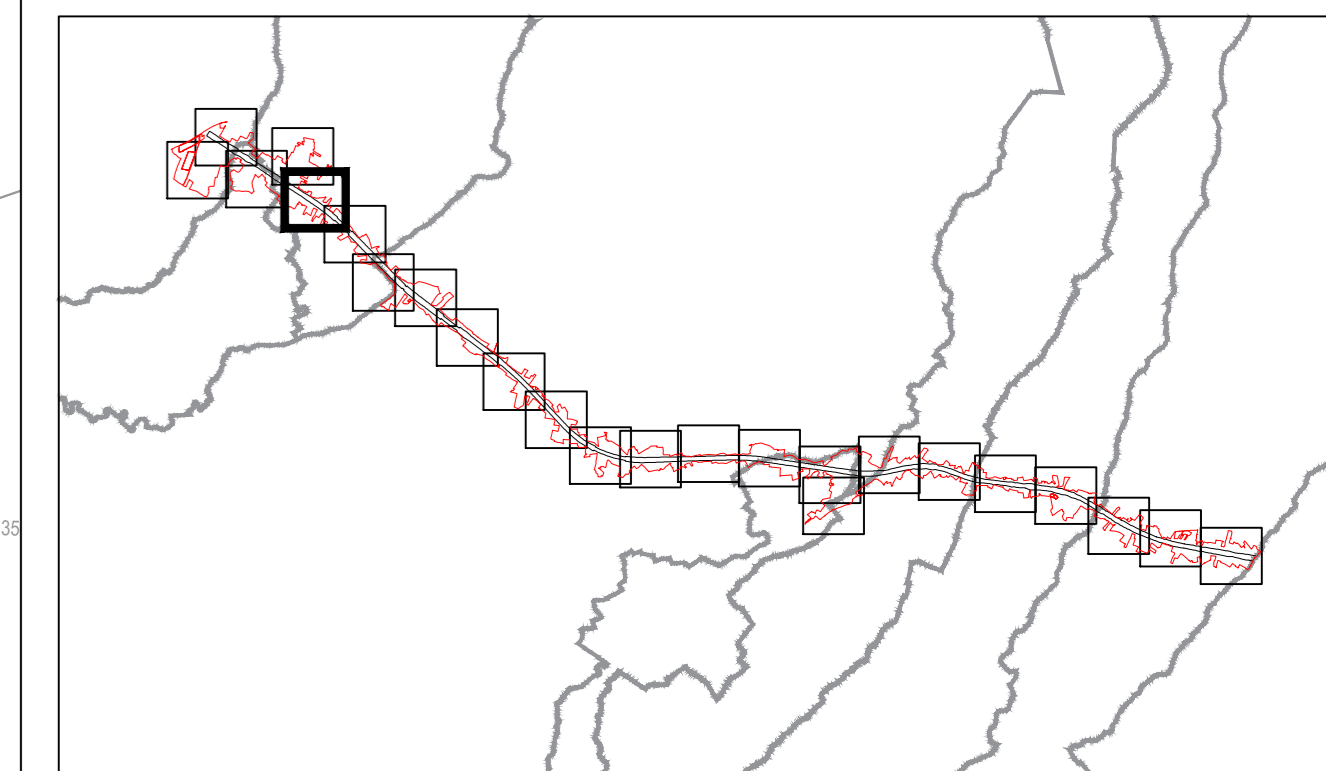
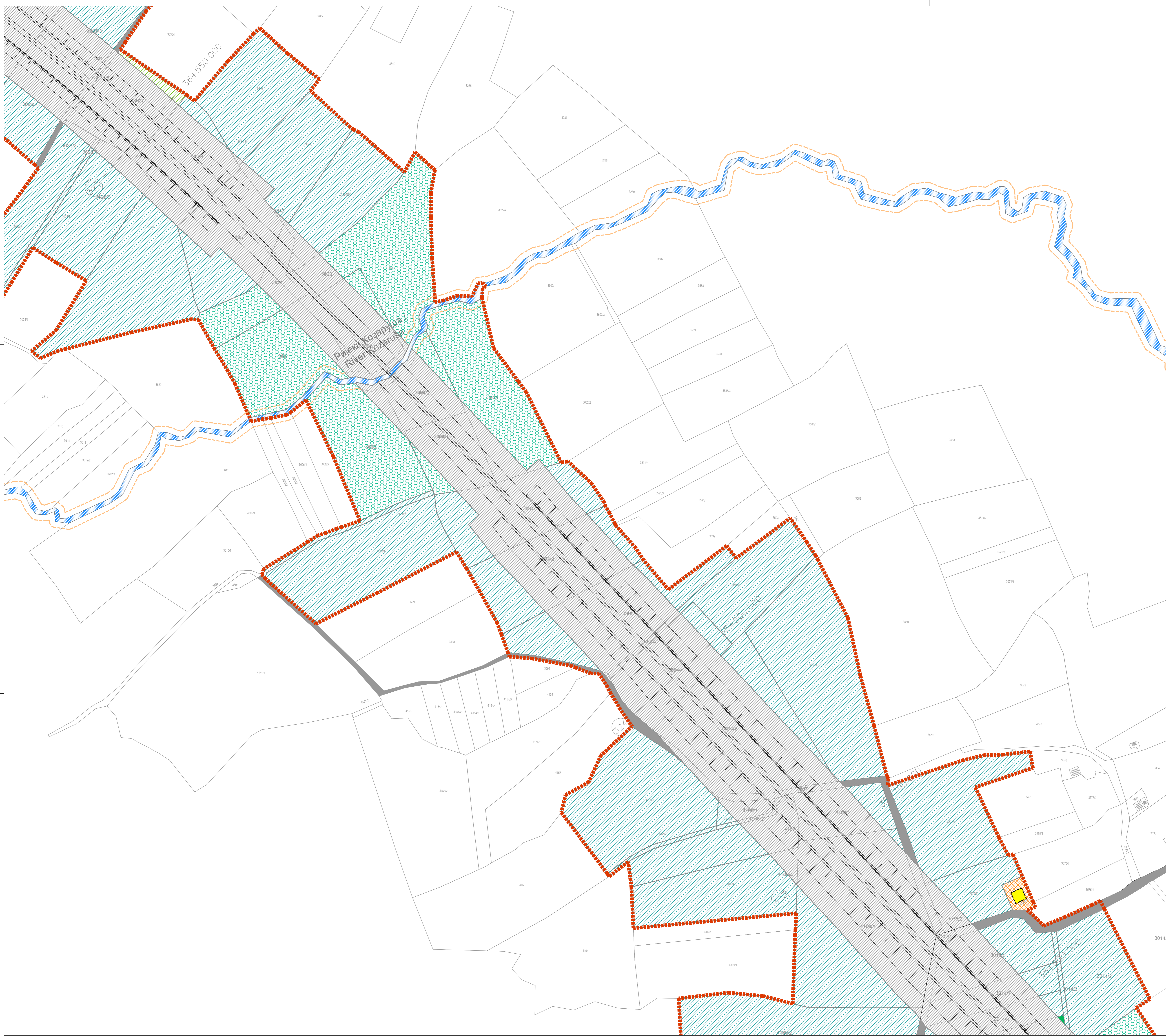




ПЛАН ПАРЦЕЛАЦИЈЕ ЗА АУТО-ПУТ ДИОНИЦЕ БАЊА ЛУКА - ПРИЈЕДОР
 НА ТЕРИТОРИЈИ ГРАДА ПРИЈЕДОР / LAND SUBDIVISION PLAN FOR THE
 BANJA LUKA - PRIJEDOR MOTORWAY PROJECT ON THE TERRITORY OF
 CITY OF PRIJEDOR

ПЛАН ПРОСТОРНЕ ОРГАНИЗАЦИЈЕ / SPATIAL ORGANISATION
 LAYOUT

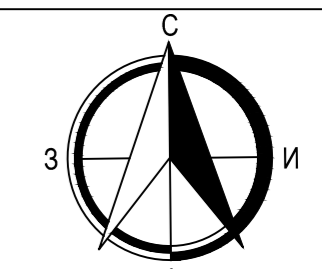
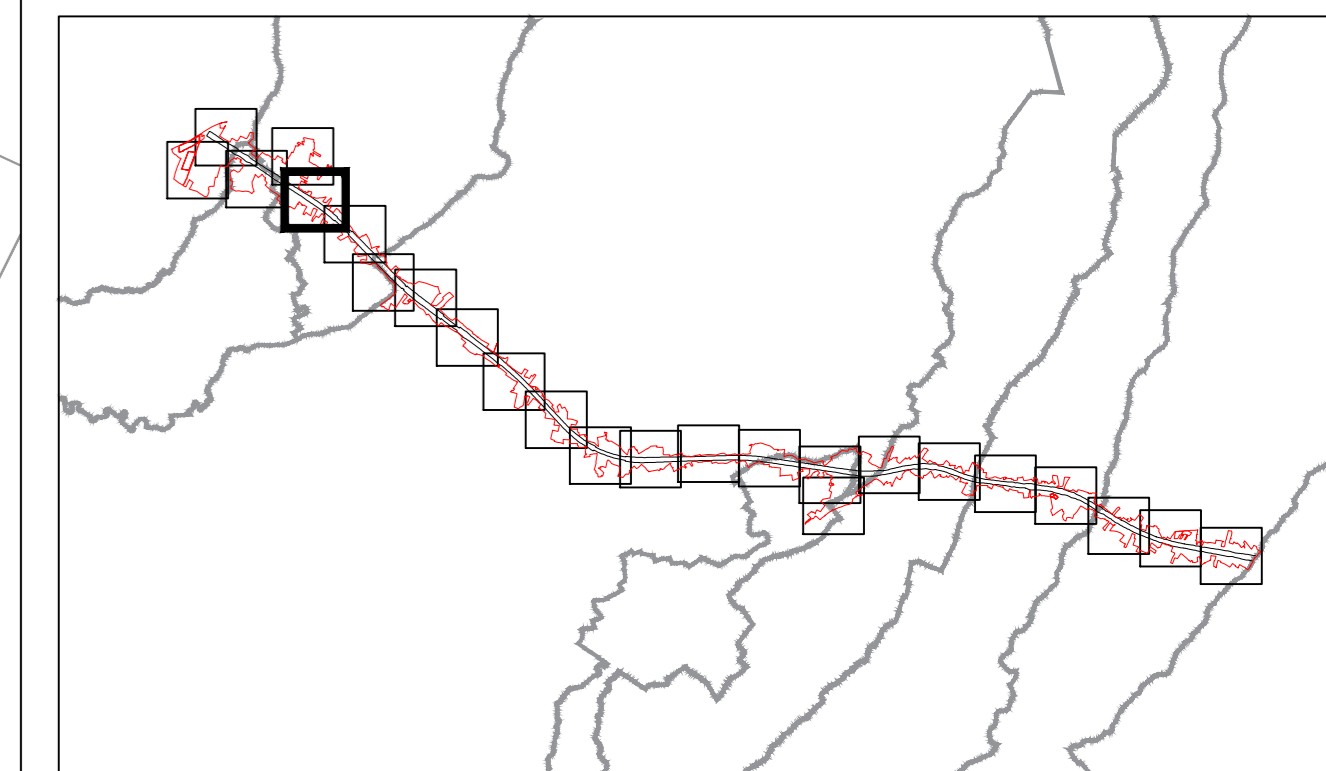
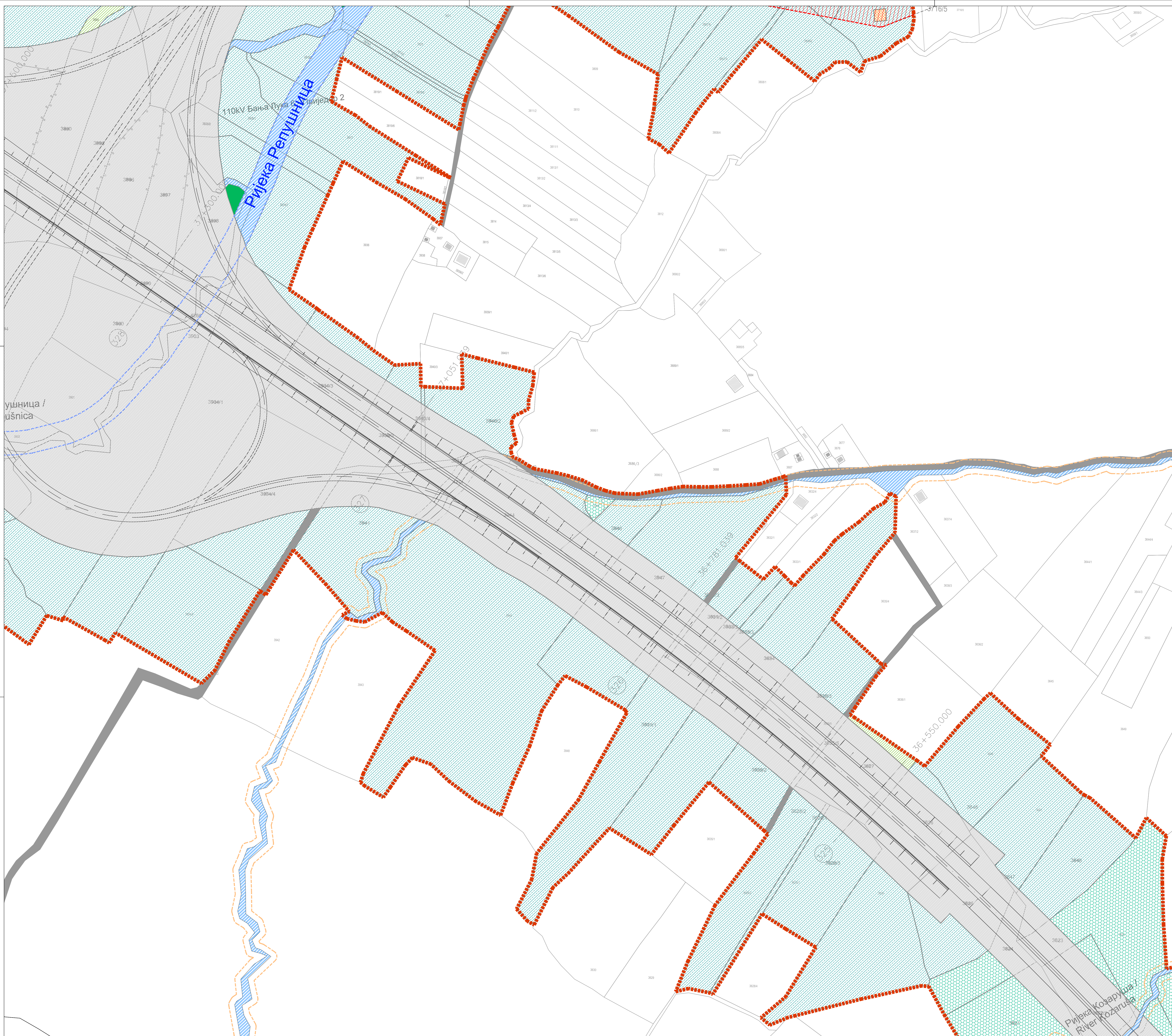
- ЛЕГЕНДА/LEGEND:**
- ГРАНИЦА ОБУХВАТА ПЛАНА / ALIGNMENT OF COVERAGE LAYOUT BORDERS
 - КОРИШЋЕЊЕ ЗЕМЉИШТА / LAND USE**
 - ПЛАНИРАНИ АУТО-ПУТ / PLANNED MOTORWAY
 - РЕЗЕРВИСАНЕ ПОВРШИНЕ / RESERVED AREAS
 - ГРАЂЕВИНСКО ЗЕМЉИШТЕ / BUILDING LAND
 - ШУМЕ И ШУМСКО ЗЕМЉИШТЕ / FORESTS AND FOREST LAND
 - ПОЉОПРИВРЕДНО ЗЕМЉИШТЕ / AGRICULTURAL LAND
 - ВОДЕ И ВОДНО ЗЕМЉИШТЕ / WATER AND AQUATIC LAND
 - САОБРАЋАЈНЕ ПОВРШИНЕ / TRAFFIC AREAS
 - ЗЕЛЕНЕ ПОВРШИНЕ / GREEN AREAS
 - ЗЕЛЕНЕ ПОВРШИНЕ СПЕЦИЈАЛНЕ НАМЈЕНЕ / GREEN AREAS OF SPECIAL PURPOSES
 - ГРАЂЕВИНСКИ ФОНД / BUILDING TYPES**
 - ПОСТОЈЕЋИ СТАМБЕНИ ОБЈЕКТИ / EXISTING RESIDENTIAL BUILDINGS
 - ПОСТОЈЕЋИ ПОСЛОВНИ ОБЈЕКТИ / EXISTING COMMERCIAL BUILDINGS
 - ПЛАНИРАНИ СТАМБЕНИ ОБЈЕКТИ / PLANNED RESIDENTIAL BUILDINGS
 - ЗАШТИТНИ ПОЈАСЕВИ / PROTECTIVE ZONE**
 - ЗАШТИТНИ ПОЈАС ВОДОТОКА / WATERCOURSE PROTECTIVE ZONE
 - ЗАШТИТНИ ПОЈАС ДАЛЕКОВОДА / POWER LINE PROTECTIVE ZONE



**ПЛАН ПАРЦЕЛАЦИЈЕ ЗА АУТО-ПУТ ДИОНИЦЕ БАЊА ЛУКА - ПРИЈЕДОР
НА ТЕРИТОРИЈИ ГРАДА ПРИЈЕДОР / LAND SUBDIVISION PLAN FOR THE
BANJA LUKA - PRIJEDOR MOTORWAY PROJECT ON THE TERRITORY OF
CITY OF PRIJEDOR**

**ПЛАН ПРОСТОРНЕ ОРГАНИЗАЦИЈЕ / SPATIAL ORGANISATION
LAYOUT**

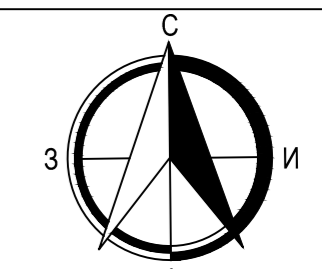
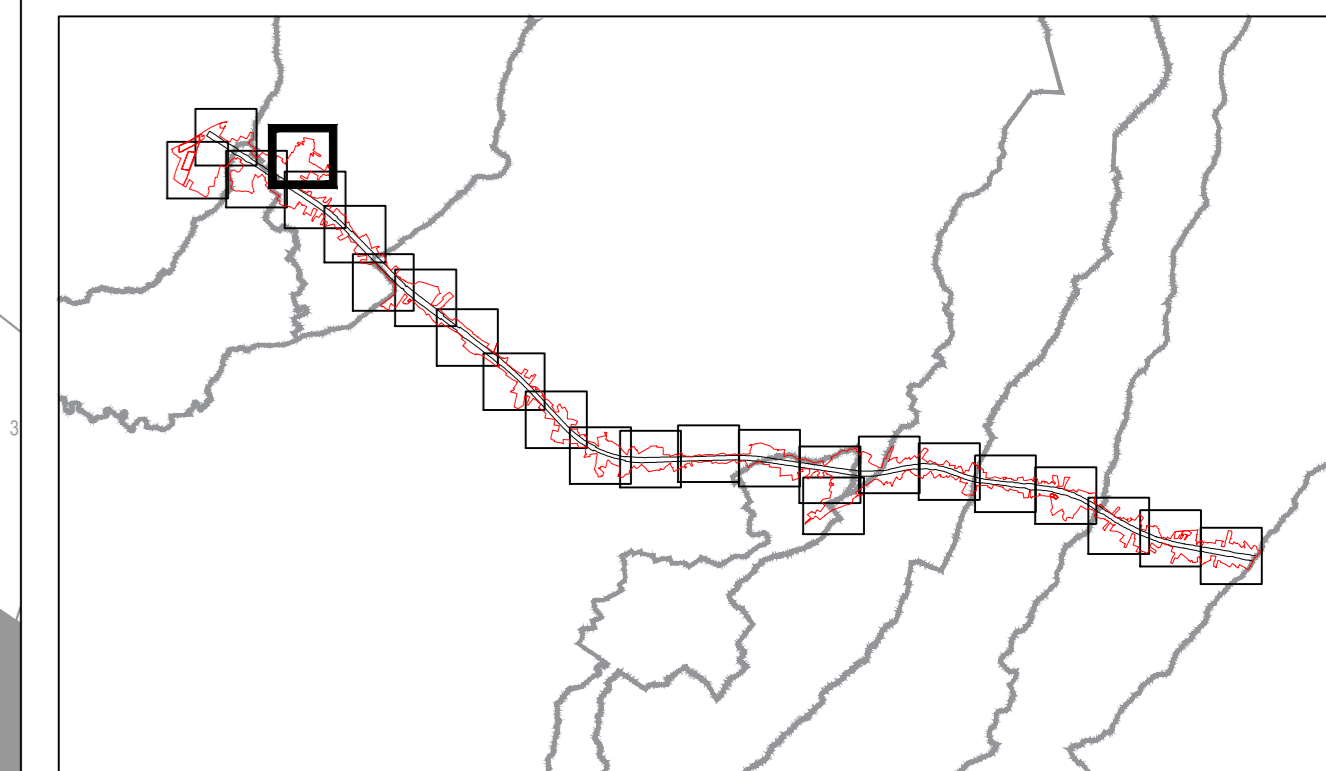
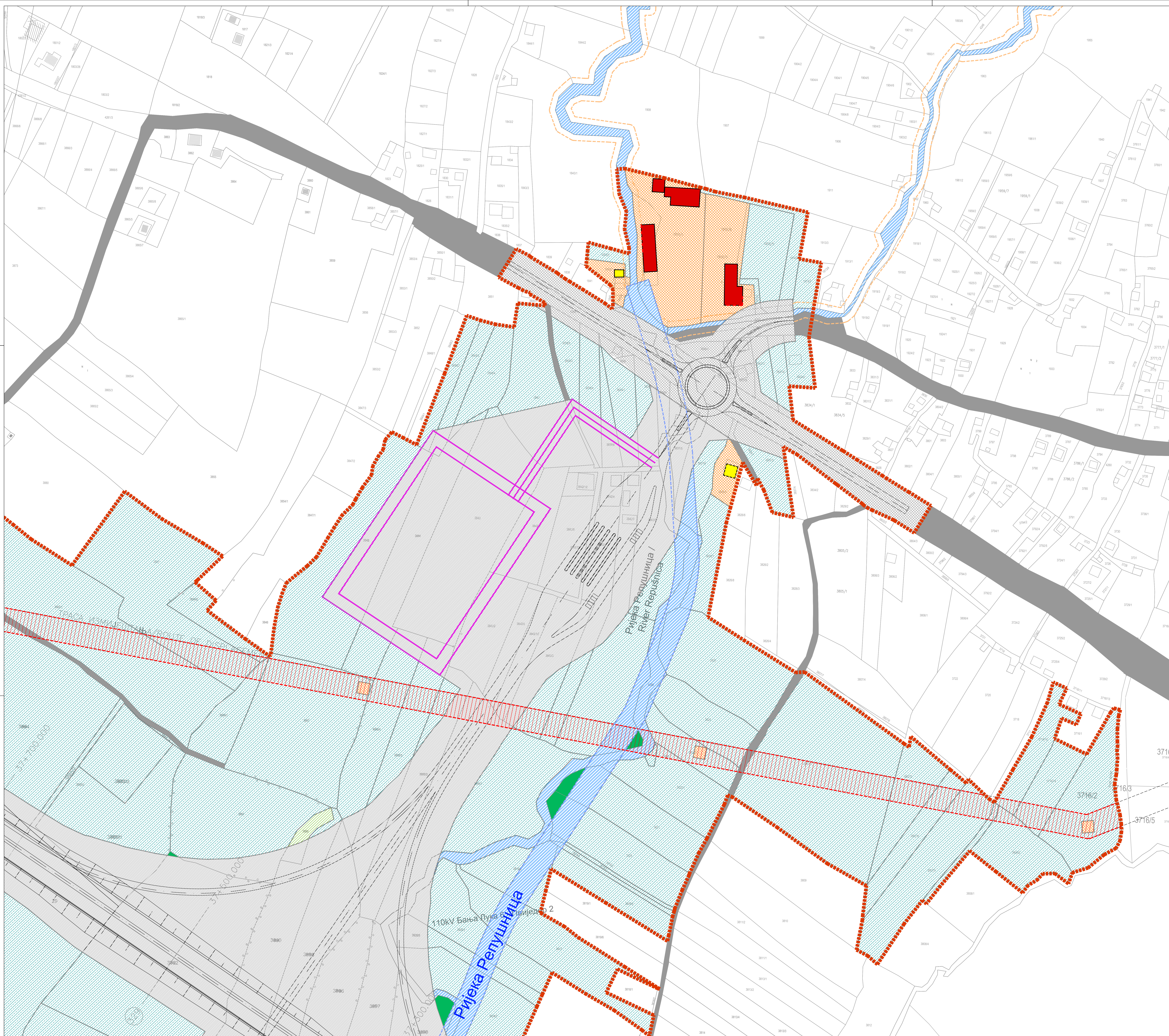
- ЛЕГЕНДА/LEGEND:**
- ГРАНИЦА ОБУХВАТА ПЛАНА / ALIGNMENT OF COVERAGE LAYOUT BORDERS
 - КОРИШЋЕЊЕ ЗЕМЉИШТА / LAND USE**
 - ПЛАНИРАНИ АУТО-ПУТ / PLANNED MOTORWAY
 - РЕЗЕРВИСАНЕ ПОВРШИНЕ / RESERVED AREAS
 - ГРАЂЕВИНСКО ЗЕМЉИШТЕ / BUILDING LAND
 - ШУМЕ И ШУМСКО ЗЕМЉИШТЕ / FORESTS AND FOREST LAND
 - ПОЉОПРИВРЕДНО ЗЕМЉИШТЕ / AGRICULTURAL LAND
 - ВОДЕ И ВОДНО ЗЕМЉИШТЕ / WATER AND AQUATIC LAND
 - САОБРАЋАЈНЕ ПОВРШИНЕ / TRAFFIC AREAS
 - ЗЕЛЕНЕ ПОВРШИНЕ / GREEN AREAS
 - ЗЕЛЕНЕ ПОВРШИНЕ СПЕЦИЈАЛНЕ НАМЈЕНЕ / GREEN AREAS OF SPECIAL PURPOSES
 - ГРАЂЕВИНСКИ ФОНД / BUILDING TYPES**
 - ПОСТОЈЕЋИ СТАМБЕНИ ОБЈЕКТИ / EXISTING RESIDENTIAL BUILDINGS
 - ПОСТОЈЕЋИ ПОСЛОВНИ ОБЈЕКТИ / EXISTING COMMERCIAL BUILDINGS
 - ПЛАНИРАНИ СТАМБЕНИ ОБЈЕКТИ / PLANNED RESIDENTIAL BUILDINGS
 - ЗАШТИТНИ ПОЈАСЕВИ / PROTECTIVE ZONE**
 - ЗАШТИТНИ ПОЈАС ВОДОТОКА / WATERCOURSE PROTECTIVE ZONE
 - ЗАШТИТНИ ПОЈАС ДАЛЕКОВОДА / POWER LINE PROTECTIVE ZONE



**ПЛАН ПАРЦЕЛАЦИЈЕ ЗА АУТО-ПУТ ДИОНИЦЕ БАЊА ЛУКА - ПРИЈЕДОР
НА ТЕРИТОРИЈИ ГРАДА ПРИЈЕДОР / LAND SUBDIVISION PLAN FOR THE
BANJA LUKA - PRIJEDOR MOTORWAY PROJECT ON THE TERRITORY OF
CITY OF PRIJEDOR**

**ПЛАН ПРОСТОРНЕ ОРГАНИЗАЦИЈЕ / SPATIAL ORGANISATION
LAYOUT**

- ЛЕГЕНДА/LEGEND:**
- ГРАНИЦА ОБУХВАТА ПЛАНА / ALIGNMENT OF COVERAGE LAYOUT BORDERS
 - КОРИШЋЕЊЕ ЗЕМЉИШТА / LAND USE**
 - ПЛАНИРАНИ АУТО-ПУТ / PLANNED MOTORWAY
 - РЕЗЕРВИСАНЕ ПОВРШИНЕ / RESERVED AREAS
 - ГРАЂЕВИНСКО ЗЕМЉИШТЕ / BUILDING LAND
 - ШУМЕ И ШУМСКО ЗЕМЉИШТЕ / FORESTS AND FOREST LAND
 - ПОЉОПРИВРЕДНО ЗЕМЉИШТЕ / AGRICULTURAL LAND
 - ВОДЕ И ВОДНО ЗЕМЉИШТЕ / WATER AND AQUATIC LAND
 - САОБРАЋАЈНЕ ПОВРШИНЕ / TRAFFIC AREAS
 - ЗЕЛЕНЕ ПОВРШИНЕ / GREEN AREAS
 - ЗЕЛЕНЕ ПОВРШИНЕ СПЕЦИЈАЛНЕ НАМЈЕНЕ / GREEN AREAS OF SPECIAL PURPOSES
 - ГРАЂЕВИНСКИ ФОНД / BUILDING TYPES**
 - ПОСТОЈЕЋИ СТАМБЕНИ ОБЈЕКТИ / EXISTING RESIDENTIAL BUILDINGS
 - ПОСТОЈЕЋИ ПОСЛОВНИ ОБЈЕКТИ / EXISTING COMMERCIAL BUILDINGS
 - ПЛАНИРАНИ СТАМБЕНИ ОБЈЕКТИ / PLANNED RESIDENTIAL BUILDINGS
 - ЗАШТИТНИ ПОЈАСЕВИ / PROTECTIVE ZONE**
 - ЗАШТИТНИ ПОЈАС ВОДОТОКА / WATERCOURSE PROTECTIVE ZONE
 - ЗАШТИТНИ ПОЈАС ДАЛЕКОВОДА / POWER LINE PROTECTIVE ZONE

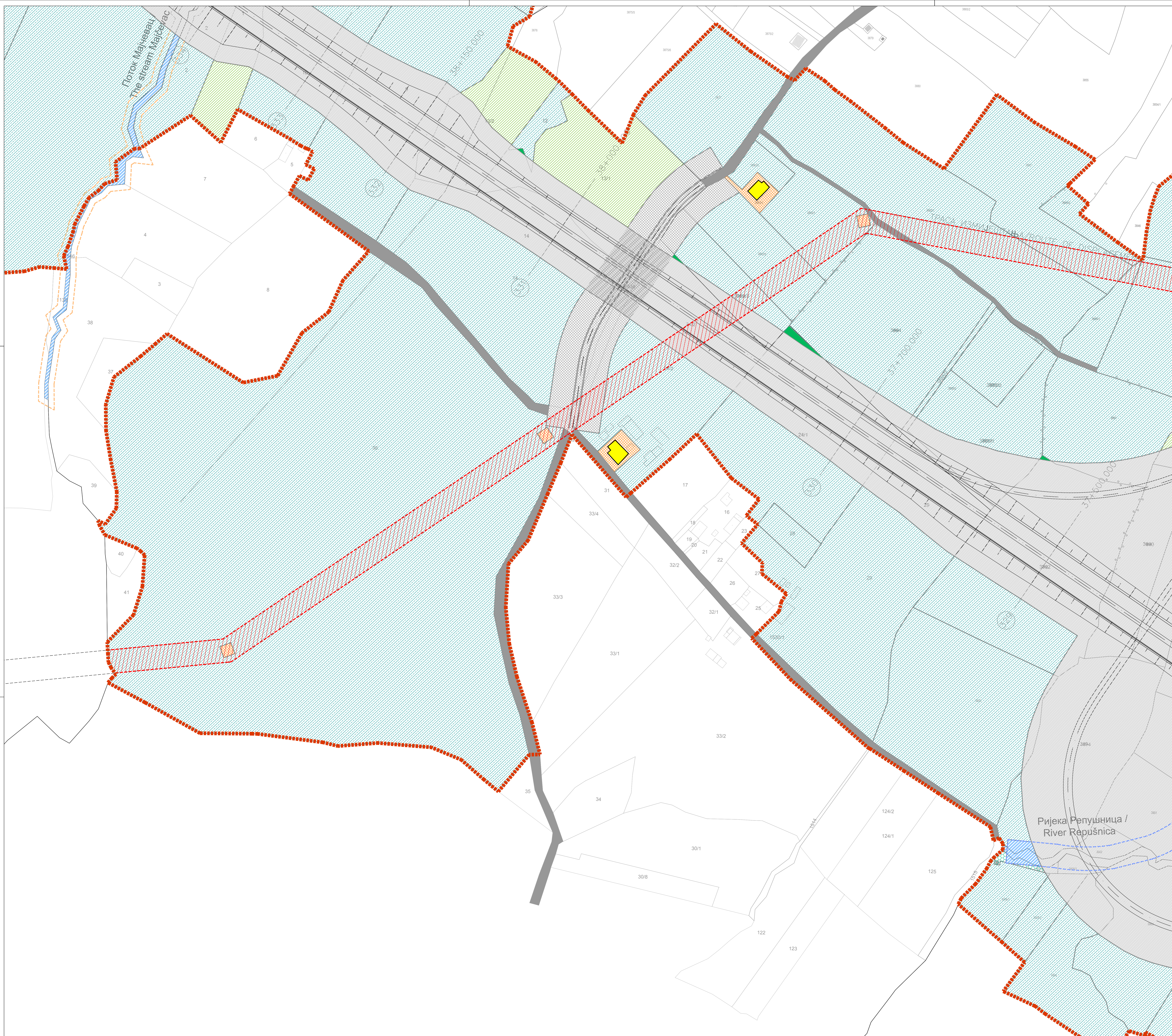


**ПЛАН ПАРЦЕЛАЦИЈЕ ЗА АУТО-ПУТ ДИОНИЦЕ БАЊА ЛУКА - ПРИЈЕДОР
НА ТЕРИТОРИЈИ ГРАДА ПРИЈЕДОР / LAND SUBDIVISION PLAN FOR THE
BANJA LUKA - PRIJEDOR MOTORWAY PROJECT ON THE TERRITORY OF
CITY OF PRIJEDOR**

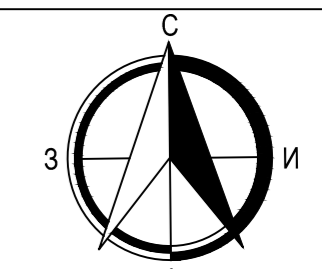
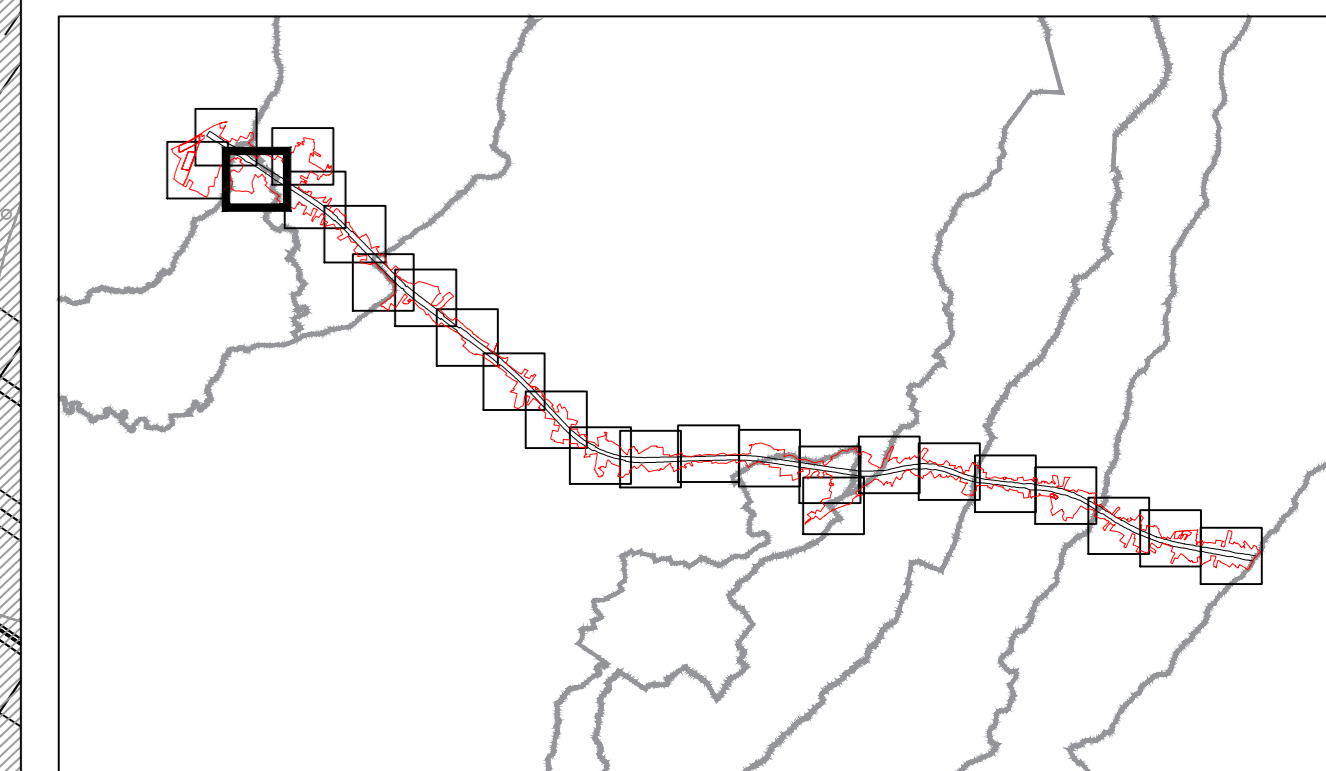
**ПЛАН ПРОСТОРНЕ ОРГАНИЗАЦИЈЕ / SPATIAL ORGANISATION
LAYOUT**

- ЛЕГЕНДА/LEGEND:**
- ГРАНИЦА ОБУХВАТА ПЛАНА / ALIGNMENT OF COVERAGE LAYOUT BORDERS
 - КОРИШЋЕЊЕ ЗЕМЉИШТА / LAND USE**
 - ПЛАНИРАНИ АУТО-ПУТ / PLANNED MOTORWAY
 - РЕЗЕРВИСАНЕ ПОВРШИНЕ / RESERVED AREAS
 - ГРАЂЕВИНСКО ЗЕМЉИШТЕ / BUILDING LAND
 - ШУМЕ И ШУМСКО ЗЕМЉИШТЕ / FORESTS AND FOREST LAND
 - ПОЉОПРИВРЕДНО ЗЕМЉИШТЕ / AGRICULTURAL LAND
 - ВОДЕ И ВОДНО ЗЕМЉИШТЕ / WATER AND AQUATIC LAND
 - САОБРАЋАЈНЕ ПОВРШИНЕ / TRAFFIC AREAS
 - ЗЕЛЕНЕ ПОВРШИНЕ / GREEN AREAS
 - ЗЕЛЕНЕ ПОВРШИНЕ СПЕЦИЈАЛНЕ НАМЈЕНЕ / GREEN AREAS OF SPECIAL PURPOSES
 - ГРАЂЕВИНСКИ ФОНД / BUILDING TYPES**
 - ПОСТОЈЕЋИ СТАМБЕНИ ОБЈЕКТИ / EXISTING RESIDENTIAL BUILDINGS
 - ПОСТОЈЕЋИ ПОСЛОВНИ ОБЈЕКТИ / EXISTING COMMERCIAL BUILDINGS
 - ПЛАНИРАНИ СТАМБЕНИ ОБЈЕКТИ / PLANNED RESIDENTIAL BUILDINGS
 - ЗАШТИТНИ ПОЈАСЕВИ / PROTECTIVE ZONE**
 - ЗАШТИТНИ ПОЈАС ВОДОТОКА / WATERCOURSE PROTECTIVE ZONE
 - ЗАШТИТНИ ПОЈАС ДАЛЕКОВОДА / POWER LINE PROTECTIVE ZONE





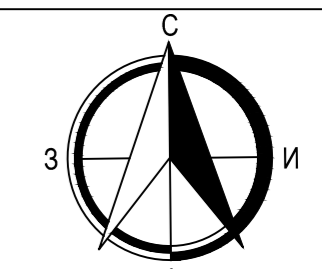
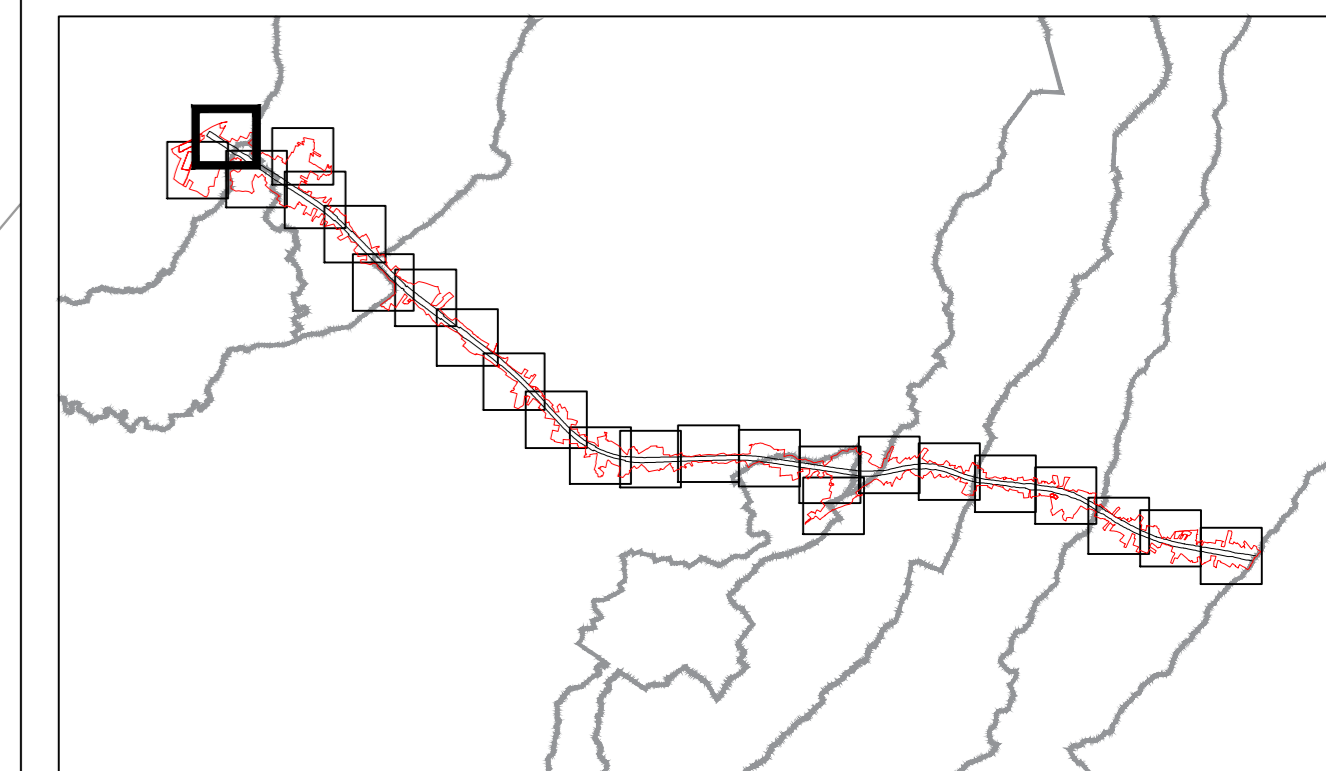
Поток Мајчевац
The stream Majčevac



**ПЛАН ПАРЦЕЛАЦИЈЕ ЗА АУТО-ПУТ ДИОНИЦЕ БАЊА ЛУКА - ПРИЈЕДОР
НА ТЕРИТОРИЈИ ГРАДА ПРИЈЕДОР / LAND SUBDIVISION PLAN FOR THE
BANJA LUKA - PRIJEDOR MOTORWAY PROJECT ON THE TERRITORY OF
CITY OF PRIJEDOR**

**ПЛАН ПРОСТОРНЕ ОРГАНИЗАЦИЈЕ / SPATIAL ORGANISATION
LAYOUT**

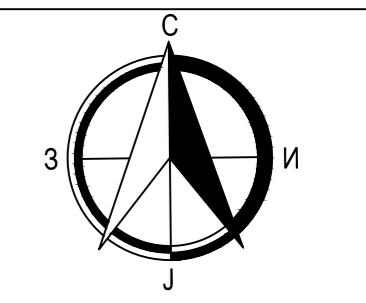
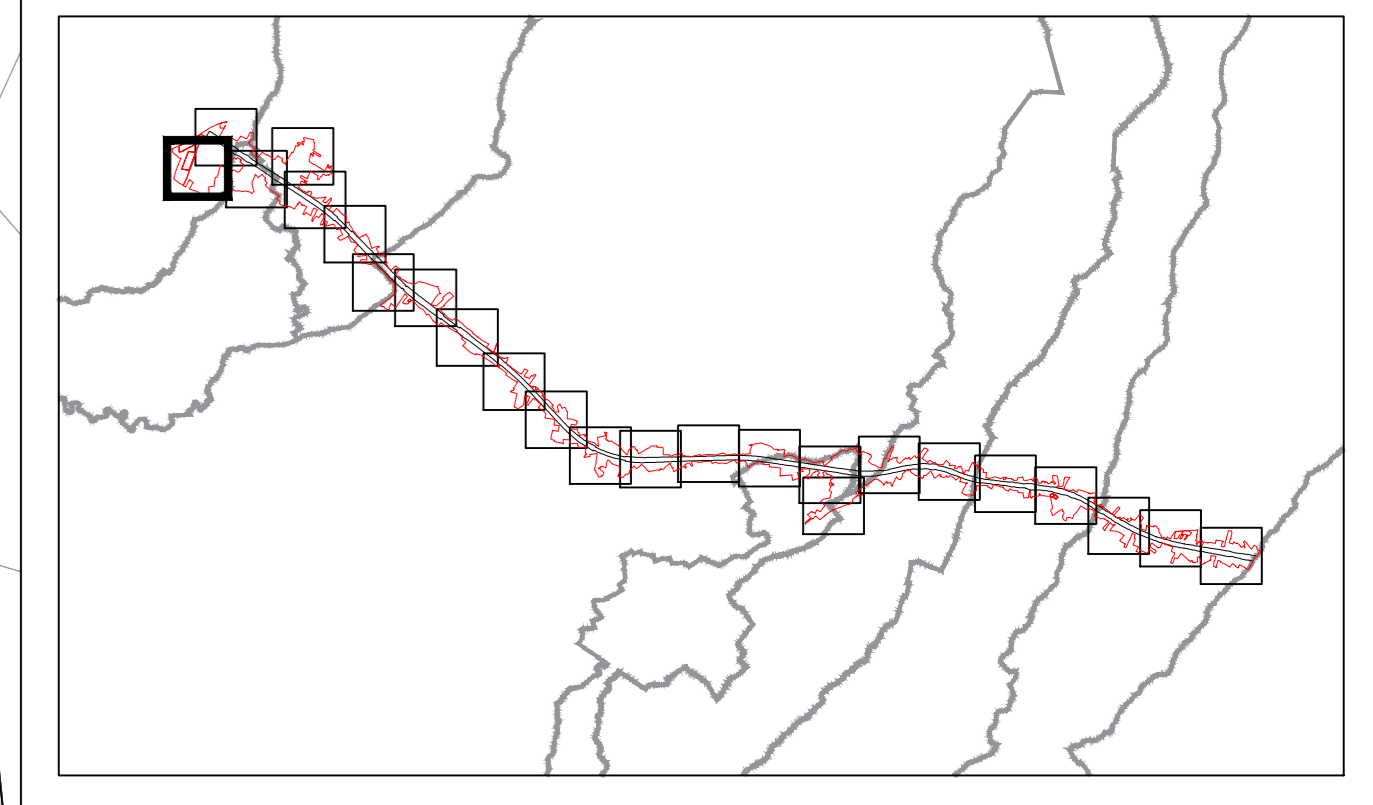
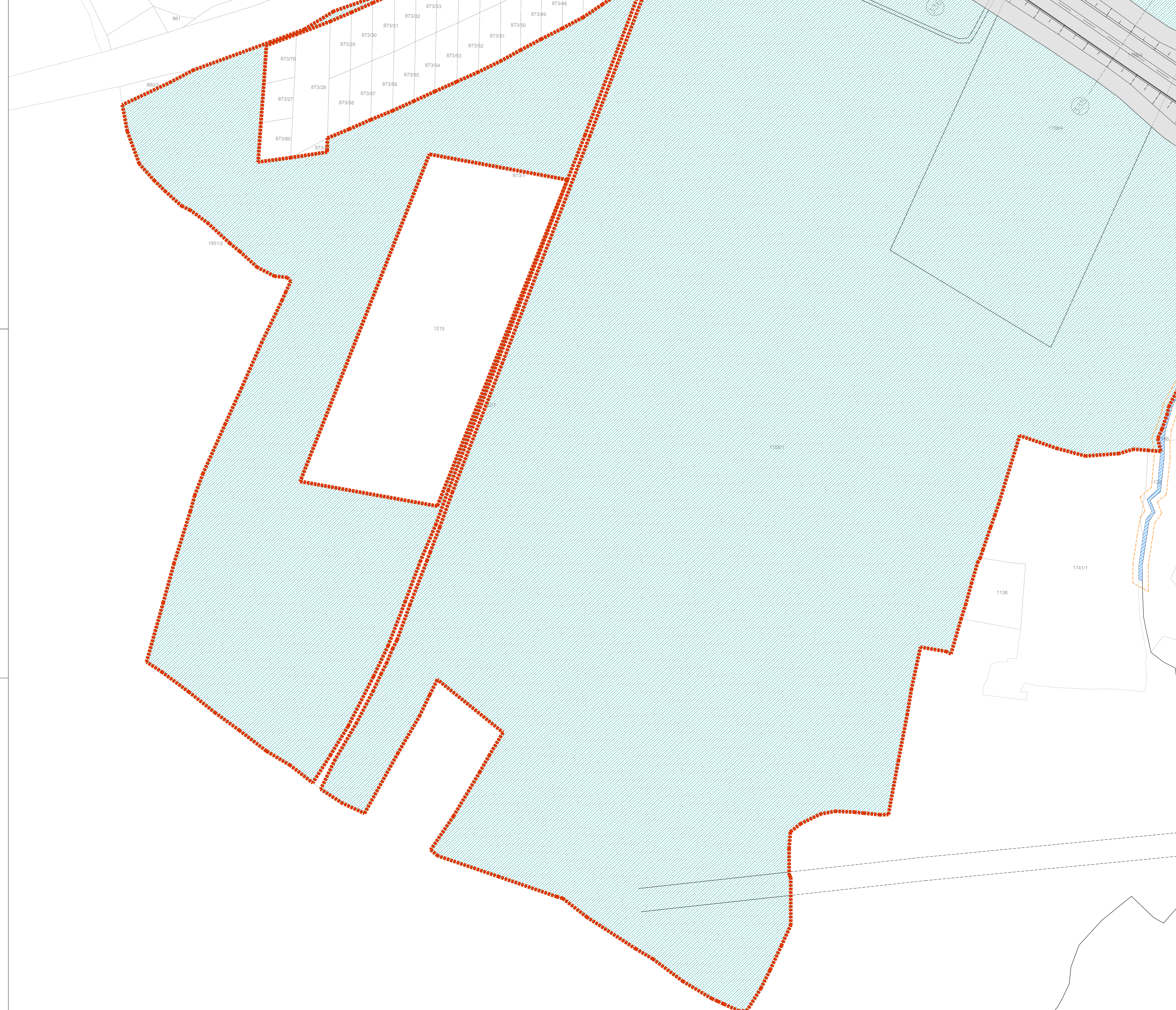
- ЛЕГЕНДА/LEGEND:**
- ГРАНИЦА ОБУХВАТА ПЛАНА / ALIGNMENT OF COVERAGE LAYOUT BORDERS
 - КОРИШЋЕЊЕ ЗЕМЉИШТА / LAND USE**
 - ПЛАНИРАНИ АУТО-ПУТ / PLANNED MOTORWAY
 - РЕЗЕРВИСАНЕ ПОВРШИНЕ / RESERVED AREAS
 - ГРАЂЕВИНСКО ЗЕМЉИШТЕ / BUILDING LAND
 - ШУМЕ И ШУМСКО ЗЕМЉИШТЕ / FORESTS AND FOREST LAND
 - ПОЉОПРИВРЕДНО ЗЕМЉИШТЕ / AGRICULTURAL LAND
 - ВОДЕ И ВОДНО ЗЕМЉИШТЕ / WATER AND AQUATIC LAND
 - САОБРАЋАЈНЕ ПОВРШИНЕ / TRAFFIC AREAS
 - ЗЕЛЕНЕ ПОВРШИНЕ / GREEN AREAS
 - ЗЕЛЕНЕ ПОВРШИНЕ СПЕЦИЈАЛНЕ НАМЈЕНЕ / GREEN AREAS OF SPECIAL PURPOSES
 - ГРАЂЕВИНСКИ ФОНД / BUILDING TYPES**
 - ПОСТОЈЕЋИ СТАБЕНИ ОБЈЕКТИ / EXISTING RESIDENTIAL BUILDINGS
 - ПОСТОЈЕЋИ ПОСЛОВНИ ОБЈЕКТИ / EXISTING COMMERCIAL BUILDINGS
 - ПЛАНИРАНИ СТАБЕНИ ОБЈЕКТИ / PLANNED RESIDENTIAL BUILDINGS
 - ЗАШТИТНИ ПОЈАСЕВИ / PROTECTIVE ZONE**
 - ЗАШТИТНИ ПОЈАС ВОДОТОКА / WATERCOURSE PROTECTIVE ZONE
 - ЗАШТИТНИ ПОЈАС ДАЛЕКОВОДА / POWER LINE PROTECTIVE ZONE



**ПЛАН ПАРЦЕЛАЦИЈЕ ЗА АУТО-ПУТ ДИОНИЦЕ БАЊА ЛУКА - ПРИЈЕДОР
НА ТЕРИТОРИЈИ ГРАДА ПРИЈЕДОР / LAND SUBDIVISION PLAN FOR THE
BANJA LUKA - PRIJEDOR MOTORWAY PROJECT ON THE TERRITORY OF
CITY OF PRIJEDOR**

**ПЛАН ПРОСТОРНЕ ОРГАНИЗАЦИЈЕ / SPATIAL ORGANISATION
LAYOUT**

- ЛЕГЕНДА/LEGEND:**
- ГРАНИЦА ОБУХВАТА ПЛАНА / ALIGNMENT OF COVERAGE LAYOUT BORDERS
 - КОРИШЋЕЊЕ ЗЕМЉИШТА / LAND USE**
 - ПЛАНИРАНИ АУТО-ПУТ / PLANNED MOTORWAY
 - РЕЗЕРВИСАНЕ ПОВРШИНЕ / RESERVED AREAS
 - ГРАЂЕВИНСКО ЗЕМЉИШТЕ / BUILDING LAND
 - ШУМЕ И ШУМСКО ЗЕМЉИШТЕ / FORESTS AND FOREST LAND
 - ПОЉОПРИВРЕДНО ЗЕМЉИШТЕ / AGRICULTURAL LAND
 - ВОДЕ И ВОДНО ЗЕМЉИШТЕ / WATER AND AQUATIC LAND
 - САОБРАЋАЈНЕ ПОВРШИНЕ / TRAFFIC AREAS
 - ЗЕЛЕНЕ ПОВРШИНЕ / GREEN AREAS
 - ЗЕЛЕНЕ ПОВРШИНЕ СПЕЦИЈАЛНЕ НАМЈЕНЕ / GREEN AREAS OF SPECIAL PURPOSES
 - ГРАЂЕВИНСКИ ФОНД / BUILDING TYPES**
 - ПОСТОЈЕЋИ СТАМБЕНИ ОБЈЕКТИ / EXISTING RESIDENTIAL BUILDINGS
 - ПОСТОЈЕЋИ ПОСЛОВНИ ОБЈЕКТИ / EXISTING COMMERCIAL BUILDINGS
 - ПЛАНИРАНИ СТАМБЕНИ ОБЈЕКТИ / PLANNED RESIDENTIAL BUILDINGS
 - ЗАШТИТНИ ПОЈАСЕВИ / PROTECTIVE ZONE**
 - ЗАШТИТНИ ПОЈАС ВОДОТОКА / WATERCOURSE PROTECTIVE ZONE
 - ЗАШТИТНИ ПОЈАС ДАЛЕКОВОДА / POWER LINE PROTECTIVE ZONE



**ПЛАН ПАРЦЕЛАЦИЈЕ ЗА АУТО-ПУТ ДИОНИЦЕ БАЊА ЛУКА - ПРИЈЕДОР
НА ТЕРИТОРИЈИ ГРАДА ПРИЈЕДОР / LAND SUBDIVISION PLAN FOR THE
BANJA LUKA - PRIJEDOR MOTORWAY PROJECT ON THE TERRITORY OF
CITY OF PRIJEDOR**

**ПЛАН ПРОСТОРНЕ ОРГАНИЗАЦИЈЕ / SPATIAL ORGANISATION
LAYOUT**

- ЛЕГЕНДА/LEGEND:**
- ГРАНИЦА ОБУХВАТА ПЛАНА / ALIGNMENT OF COVERAGE LAYOUT BORDERS
 - КОРИШЋЕЊЕ ЗЕМЉИШТА / LAND USE**
 - ПЛАНИРАНИ АУТО-ПУТ / PLANNED MOTORWAY
 - РЕЗЕРВИСАНЕ ПОВРШИНЕ / RESERVED AREAS
 - ГРАЂЕВИНСКО ЗЕМЉИШТЕ / BUILDING LAND
 - ШУМЕ И ШУМСКО ЗЕМЉИШТЕ / FORESTS AND FOREST LAND
 - ПОЉОПРИВРЕДНО ЗЕМЉИШТЕ / AGRICULTURAL LAND
 - ВОДЕ И ВОДНО ЗЕМЉИШТЕ / WATER AND AQUATIC LAND
 - САОБРАЋАЈНЕ ПОВРШИНЕ / TRAFFIC AREAS
 - ЗЕЛЕНЕ ПОВРШИНЕ / GREEN AREAS
 - ЗЕЛЕНЕ ПОВРШИНЕ СПЕЦИЈАЛНЕ НАМЈЕНЕ / GREEN AREAS OF SPECIAL PURPOSES
 - ГРАЂЕВИНСКИ ФОНД / BUILDING TYPES**
 - ПОСТОЈЕЋИ СТАМБЕНИ ОБЈЕКТИ / EXISTING RESIDENTIAL BUILDINGS
 - ПОСТОЈЕЋИ ПОСЛОВНИ ОБЈЕКТИ / EXISTING COMMERCIAL BUILDINGS
 - ПЛАНИРАНИ СТАМБЕНИ ОБЈЕКТИ / PLANNED RESIDENTIAL BUILDINGS
 - ЗАШТИТНИ ПОЈАСЕВИ / PROTECTIVE ZONE**
 - ЗАШТИТНИ ПОЈАС ВОДОТОКА / WATERCOURSE PROTECTIVE ZONE
 - ЗАШТИТНИ ПОЈАС ДАЛЕКОВОДА / POWER LINE PROTECTIVE ZONE